CATÁLOGO MINERO
DEL DISTRITO LINARES - LA CAROLINA



**(Linares, Bailén, Guarromán, Carboneros, Vilches.
La Carolina, Baños de la Encina y Santa Elena)**

CATÁLOGO MINERO

DEL DISTRITO LINARES – LA CAROLINA

(Linares, Bailén, Guarromán, Carboneros,
Vilches, La Carolina, Baños y Santa Elena)

© ILUSTRE COLEGIO OFICIAL DE INGENIEROS TÉCNICOS
DE MINAS DE LINARES, GRANADA, JAÉN Y MÁLAGA

© Francisco Gutiérrez Guzmán

Depósito Legal: J-453-2011

Edición no venal

Impresión: Gráficas Zapata, S.L.U. - Linares

"El distrito de Linares – La Carolina es, en cuanto a minería de plomo, el primero del mundo civilizado"

Pedro de Mesa y Álvarez

En MEMORIA SOBRE LA ZONA MINERA DE LINARES – LA CAROLINA, publicada en Revista Minera, Metalúrgica y de Ingeniería. Madrid, 1889.

PRÓLOGO

En el Colegio de Minas de Linares decidimos hace muchos años que además de cumplir con nuestras funciones estatutarias nos preocuparíamos de conocer y divulgar la historia de las minas del distrito de Linares-La Carolina. Éramos conscientes de que al menos en dos de las ocho ciudades principales de sus términos, Linares y La Carolina, la minería fue el elemento desencadenante de la explosión poblacional que, en muy pocos años, las llevaron a cifras hasta entonces insospechadas, llegando a unos niveles en los que hoy se mantienen pese a la desaparición de tal actividad. Sin duda, especialmente en las dos localidades mencionadas, la minería ha sido el elemento más importante de toda su historia y hemos puesto todo nuestro interés en su conocimiento y difusión.

Por esta razón, la Junta de Gobierno del Colegio ha decidido la edición no venal del libro que tienes en tus manos, limitada al número necesario para entregar un ejemplar a cada uno de nuestros colegiados y otros pocos más para atender a los obligados compromisos oficiales del Colegio. Una vez terminada la distribución, se incluirá en nuestra página web para que pueda ser descargado de forma gratuita por cualquier persona interesada. Se trata del **"Catálogo minero del distrito de Linares-La Carolina"**, de Francisco Gutiérrez Guzmán, Decano de Honor del Colegio y autor de otras obras sobre nuestra minería y que ya conocéis porque fueron editadas por el Colegio y obsequiadas a nuestros colegiados en su momento.

Este **Catálogo Minero** es el colofón de toda la información minera que ha editado el Colegio de Minas de Linares, y realmente, es un documento estadístico e histórico de inestimable valor que ha sido posible gracias al esfuerzo e interés del autor que, con su meticulosidad característica, ha conseguido culminar un difícil y complicado trabajo. En dicho

catálogo se relacionan todas las concesiones mineras que existieron en los 8 municipios del distrito desde 1841 incluyendo algunas anteriores, hasta prácticamente la desaparición de la minería del plomo en 1991. Resulta asombroso y difícil de comprender, hasta para los más entendidos en esta materia, el elevado número de concesiones mineras que se situaron en el distrito Linares-La Carolina.

La extraordinaria importancia de este documento es la que nos ha decidido a editarla. Estoy seguro de que constituirá un imprescindible elemento de estudio y ayuda para investigadores y estudiosos de la minería jiennense y contribuirá al conocimiento del que fuera unos de los distritos mineros más importantes del mundo, tanto en su totalidad, como en el de cada uno de los términos municipales que lo constituyeron.

Quiero aprovechar la oportunidad que se me ha brindado al prologar este libro, para felicitar a mi buen amigo Francisco Gutiérrez Guzmán por su magnífico trabajo, y animarle, al igual que a otros investigadores de esta minería, a que siga con esta encomiable labor para que nuestro pasado histórico-minero nunca caiga en el olvido.

Pedro García Lozano
Decano-Presidente del Colegio Oficial de Ingenieros
Técnicos de Minas de Linares, Granada, Jaén y Málaga

ÍNDICE

Página 9 - Introducción

11 - Un apunte sobre la actividad minera

12 - La Concesión Minera

15 - El Permiso de Investigación

17 - El Catálogo

19 - La información

23- Agradecimientos y bibliografía

LINARES

Página 25 - Minas que se situaron en Linares

75 - Minas de Linares sin demarcación confirmada

82 - Minas de Linares de las que solo se dispone de una referencia

BAILÉN

111 - Minas que se situaron en Bailén

117 - Minas de Bailén sin demarcación confirmada

119 - Minas de Bailén de las que solo se dispone de una referencia

GUARROMÁN

122 - Minas que se situaron en Guarromán

133 - Minas de Guarromán sin demarcación confirmada

136 - Minas de Guarromán de las que solo se dispone de una referencia

CARBONEROS

141 - Minas que se situaron en Carboneros

151 - Minas de Carboneros sin demarcación confirmada

154 - Minas de Carboneros de las que solo se dispone de una referencia

VILCHES

Página 159 - Minas que se situaron en Vilches
175 - Minas de Vilches sin demarcación confirmada
181 - Minas de Vilches de las que solo se dispone de una referencia

LA CAROLINA

192 - Minas que se situaron en La Carolina
225 - Minas de La Carolina sin demarcación confirmada
232 - Minas de La Carolina de las que solo se dispone de una referencia

BAÑOS DE LA ENCINA

246 - Minas que se situaron en Baños de la Encina
271 - Minas de Baños de la Encina sin demarcación confirmada
278 - Minas de Baños de la Encina de las que solo se dispone de una referencia

SANTA ELENA

290 - Minas que se situaron en Santa Elena
308 - Minas de Santa Elena sin demarcación confirmada
311 - Minas de Santa Elena de las que solo se dispone de una referencia

318 - RESUMEN

INTRODUCCIÓN

Afortunadamente se ha escrito lo suficiente en los últimos años sobre el distrito minero de Linares – La Carolina como para que los interesados en el tema conozcan una parte de la historia de su minería antigua y, con más detalle, de la moderna. De la minería antigua quizás las explotaciones romanas de El Centenillo, investigadas en profundidad por Domergue-Tamain, son las que han alcanzado un nivel mayor de difusión, y de la moderna, considerada como tal a partir de 1841, se conoce con cierta amplitud la historia de todas las que alcanzaron alguna significación y la de algunas otras menos importantes. Desde esa fecha, además de su emplazamiento, hay constancia de la identidad de registradores y explotadores. También están identificadas la mayoría de las ruinas que dejaron las explotaciones, hoy felizmente catalogadas como patrimonio histórico andaluz gracias al esfuerzo e interés de entidades privadas y la comprensión de las administraciones públicas.

Esta publicación complementa a otras anteriores y pretende ser un catálogo o guía informativa de la casi totalidad de las minas (se puede estimar en un porcentaje próximo al 100%) que desde 1841 se situaron en los ocho términos municipales del distrito minero de Linares – La Carolina (Linares, Bailén, Guarromán, Carboneros, Vilches, La Carolina, Baños de la Encina y Santa Elena), en la que se indica el nombre de la concesión minera, situación geográfica, primer registrador o propietario, fechas de registro y cese de los trabajos o caducidad de la mina. Se especifica también la formación de los grupos mineros de explotación y las concesiones que los componían, a veces cambiantes en el tiempo.

Aunque se dispone de muchas referencias de minas anteriores a 1841 (del Registro General de las Minas de Castilla, Archivo de Simancas y numerosos archivos y publicaciones) no se incluyen en este trabajo por las insalvables dificultades que presenta su correcta localización y el desconocimiento de la identidad de sus propietarios o explotadores. Se inicia el Catálogo en ese año precisamente porque fue a partir del mismo cuando al registrar una mina comenzó a exigirse, además de una denominación concreta, que constara su extensión, el paraje o descripción exacta del sitio donde se ubicaba y el nombre del registrador. Con anterioridad a esta fecha los registros se efectuaban con una notable falta de precisión y detalle que imposibilitan su localización y seguimiento, pero estas minas anteriores, muy pocas por cierto, fueron registradas de nuevo para adaptarlas a esta normativa de 1841, dictada por el desarrollo de la minería local a partir de ese año, motivado por el descenso de la producciones plomíferas de la almeriense Sierra de Gádor.

La confección de éste Catálogo ha requerido mucho tiempo de recogida, investigación y ordenación de un incalculable número de datos y entendemos que el trabajo, quizás un tanto insólito, ha merecido la pena y puede ocupar un importante lugar entre los dedicados al conocimiento de la minería del distrito y ayudar a historiadores e interesados, presentes y futuros, a su mejor entendimiento. También puede ser de interés para los organismos públicos e investigadores de los ocho municipios afectados contar con los datos que aquí se exponen referidos a las minas que se situaron en sus términos.

Es necesario señalar que al escribir sobre una gran parte o la totalidad de la minería del distrito de Linares – La Carolina se enumeran cientos de minas y pozos, así como infinidad de nombres de personas, datos, fechas e incidencias diversas y que, pese al rigor que se pone en el empeño, es muy posible que se deslice algún error de denominación u otro tipo por el que, como en anteriores ocasiones, a priori se solicitan las obligadas disculpas.

UN APUNTE SOBRE LA ACTIVIDAD MINERA

La minería del plomo, metal muy abundante en la naturaleza, estaba sujeta a las continuas oscilaciones de su cotización en el mercado de metales de Londres que, condicionado por la producción y consumo mundiales, actuaba como elemento regulador del trabajo de las minas de este distrito. Las grandes empresas podían reducir sus gastos y actividad en los períodos de mayor penuria económica (especialmente de personal por la baja mecanización) pero las pequeñas explotaciones, mayoritarias en número, paraban totalmente en espera de reanudar los trabajos en momentos de bonanza. En muchos casos dejaban de pagar el obligado canon de superficie y el Ministerio de Hacienda caducaba las minas que, al mejorar la situación, volvían a ser de nuevo registradas con el mismo u otro nombre, reiniciándose el ciclo que podía repetirse varias veces y multiplicaba el número de concesiones que a lo largo del tiempo se situaron en el distrito.

En la repetición de los registros se consignaba a veces que ocuparían el lugar de la mina caducada citando su nombre, aunque en la mayoría de los casos no se hacía ninguna indicación en éste sentido. Las sustituciones de este tipo que ha sido posible conocer se citan en el Catálogo.

De ahí el extraordinario número de concesiones mineras que se situaron en el distrito. Durante los últimos 150 años de existencia de esta minería (1841-1991) el número exacto de concesiones o minas que tuvieron existencia real y demostrada fue de nada menos que 2.483, cifra exorbitante a la que no ha llegado, ni de lejos, ninguno de los distritos

mineros de España. Esta elevada cantidad de concesiones es evidente que no hubieran podido situarse todas a la vez sobre los filones de plomo reconocidos que existían en el distrito sencillamente por falta de espacio, ya que hubieran necesitado más del doble de la superficie ocupada en cualquiera de los momentos de mayor actividad de la minería.

Para entender esto es necesario aclarar que desde 1841 hasta 1875 nuestra minería del plomo tuvo una muy buena rentabilidad económica con precios medios que oscilaron entre las 18 y las 22& por t de metal a las que cotizó el último año citado. A partir del mismo la crisis acompañó siempre a la actividad minera, y de manera especial a las pequeñas explotaciones. Las 22& por t de 1875 no se recuperarían hasta 40 años después, en 1915, cuando los costes de explotación lógicamente eran mucho más elevados y la mayoría de las explotaciones de Linares ya estaban definitivamente cerradas o inactivas. Entre esos 40 años llegó a bajar la cotización (1893-1894) hasta las 9& por t creando situaciones insostenibles de falta de trabajo en Linares por los numerosos cierre de minas que se producían.

Por ejemplo en 1911, agobiadas por los precios del plomo, por los elevados gastos que les ocasionaba la profundidad a la que habían llegado las labores y por el empobrecimiento de los filones a partir de los 400/450 m de hondura, se encontraban cerradas todas las grandes explotaciones de las compañías inglesas que operaban en Linares (La Tortilla, Alamillos, Cañada Incosa, Los Salidos, Pozo Ancho y Los Quinientos). La época dorada de la minería de Linares en cuanto a producciones y beneficios económicos apenas duró 25 años.

A partir de 1916 mejoraron los precios del plomo proporcionando un respiro a las explotaciones que quedaban en activo en Linares y una alegría a las del distrito de La Carolina, que por haber comenzado más tarde tenían sus labores a menos profundidad, con un coste de explotación también más económico.

LA CONCESIÓN MINERA

Las sustancias minerales contenidas en el subsuelo son propiedad del Estado y la concesión minera es el otorgamiento gubernativo a particulares o empresas para su explotación, expresado en pertenencias mineras.

La primera Ley de Minas, de 1825, determinaba que la concesión, para las minas metálicas, se componía de una sola pertenencia formada por un sólido de 300 varas castellanas de largo por 100 de ancho en superficie y de profundidad indefinida. Después de algunos cambios y adaptándola al recién instaurado sistema métrico decimal, en 1868 quedó establecida la medida de la pertenencia en un cuadrado de 100 metros de lado (1 ha). En 1973 la pertenencia fue sustituida por la cuadrícula minera cuya enrevesada definición puede concretarse, de forma aproximada, en un rectángulo de 500 x 600 m, equivalente a 30 ha.

Cuando entre varias concesiones próximas resultaban espacios francos o libres, estos podían solicitarse como demasía a una concesión colindante quedando así agregados a la misma.

Todas las concesiones mineras objeto de este trabajo, por ser anteriores a 1973, estaban compuestas por pertenencias de 1 ha de superficie y eran mayoritariamente de forma rectangular (raramente cuadrada), aunque abundaban

también, especialmente en el Distrito de La Carolina, las constituidas por un polígono con un número par de lados, igual o superior a seis, y con todos sus ángulos rectos. En las concesiones de forma rectangular se registraban algunas particularidades curiosas como, por ejemplo, **Los Hunos** y **Atila 2ª**, situadas entre La Carolina y Baños de la Encina, que medían más de 5 km de longitud en sus lados mayores y poco más de 100 m en los menores.

La mina **Arrayanes,** por ser propiedad del Estado, no constituyó una concesión minera si bien en sus épocas de mayor esplendor fue laboreada por arrendatarios bajo contrato con el Ministerio de Hacienda. Su demarcación ocupaba una superficie rectangular de 8.000 varas de largo por 1.000 de ancho, equivalentes a 559 ha aproximadamente.

Figuran 89 concesiones registradas para explotar mineral de cobre, aunque probablemente hubiera algunas más en las que este mineral fuera citado como objetivo de explotación en compañía del plomo. Con anterioridad a 1841 hubo varias concesiones en las que se explotaba el cobre de manera exclusiva, como ocurría en algunas zonas del filón La Cruz-Pozo Ancho. En Linares el cobre se presentaba en la zona somera de muchos filones plomíferos, perdiéndose rápidamente en profundidad.

En unas 25 concesiones mineras era citado el hierro como mineral a extraer sin que en ningún caso la explotación alcanzara mayor importancia, si bien es cierto que de alguna de las minas de la Cía. La Cruz se extraía mineral ferroso que era utilizado como fundente en sus instalaciones metalúrgicas. En todo caso carece de importancia la determinación en el registro del mineral objeto de la explotación, toda vez que las sucesivas Leyes de Minas determinaban que en una concesión minera de explotación para una sustancia determinada podían aprovecharse todas las que pertenecieran a la misma sección (en este caso la B, minerales) que se encontraran dentro de la misma.

Es necesario señalar también que fueron registradas y demarcadas nueve concesiones para explotación de wolframio (también llamado tungsteno) de las que siete se situaban en el término de Vilches y dos en el de La Carolina. Este

valioso y poco abundante mineral, que tiene el punto de fusión más alto de todos los metales, tuvo gran relevancia por la demanda generada antes y durante la Segunda Guerra Mundial.

Eran mayoritarias las concesiones con un número de ha o pertenencias de entre 4 y 12 con alguna mínima excepción por debajo y muchas por arriba. La Ley de Minas de 1944 determinaba que las concesiones para la explotación de minerales se otorgarían por una superficie determinada nunca menor de diez pertenencias o ha. La de mayor superficie de todas las del Distrito fue **El Coto la Luz**, de 354 ha, situada entre Linares, Carboneros y Guarromán, seguida por **El Halcón**, de 289 ha, en Baños de la Encina y el **Coto Santa Margarita**, de Linares, con 228 ha. En 1943 fue registrada **Acoplada**, en Carboneros, con 360 ha, para explotar mineral de hierro y plomo, con escaso aprovechamiento.

Sobre los mejores filones plomíferos del distrito, todos de gran longitud, se situaban numerosas concesiones que eran adquiridas por empresas, muchas de ellas extranjeras, para constituir una o varias unidades de explotación. Abundaron mucho las minas de dos o tres concesiones sobre filones de menor longitud y riqueza, muy numerosos en el distrito. Muchas de las registradas lo eran con el único objeto de conseguir un comprador y obtener un saneado beneficio y si no se conseguía la transacción en un plazo razonable eran abandonadas.

EL PERMISO DE INVESTIGACIÓN

La Ley de Minas de 1944 introdujo la figura del permiso de investigación como paso previo al de la concesión minera. Tendría una duración de tres años prorrogables por otros tres pasando después, previa petición del interesado, a concesión de explotación. El canon de superficie a pagar a la Hacienda Pública por un permiso de investigación no podía ser superior a la mitad del establecido para las concesiones de explotación.

En los permisos de investigación no podían realizarse labores de explotación minera, limitándose a las de investigación y preparación. A partir de la publicación de esta Ley fueron escasísimas las concesiones de explotación directa solicitadas, pese a que podían prescindir del permiso de investigación siempre que el terreno solicitado correspondiera a una mina caducada o fuera evidente la presencia del mineral objeto de la concesión, pero en el distrito de Linares-La Carolina, quizás por las características de su minería, no se aplicaba con rigor esta norma. La mayoría de los permisos de investigación ocupaban parte de concesiones caducadas y con un simple reconocimiento sobre las viejas labores hubiera sido suficiente para determinar la viabilidad de la explotación. Si el objetivo de un permiso era la investigación de un afloramiento, la veta escapada de algún filón importante o la de una antigua mina abandonada, bastaban con las labores de

prospección y preparatorias (galerías, chimeneas, calderillas, rebajes y galerías intermedias) para explotar y agotar el yacimiento investigado en poco tiempo, ahorrando el 50% del canon de superficie. Esta es una de las razones por las que un alto porcentaje de los permisos no pasaran a concesión minera.

Desde 1945 hasta 1969 se solicitaron 294 permisos de investigación en el distrito de los que únicamente 81 pasaron a concesión de explotación. De estos 81, solo cuatro llegaron a concesión después de 1960 y ninguno a partir de 1970. En 1969 ya habían caducado 32 de esas nuevas minas y la mayoría de las 49 restantes muy poco tiempo después de 1970 se encontraban también en situación de caducidad o con los trabajos abandonados.

Algunos de los permisos que tenían por objeto la investigación de otros minerales, especialmente el hierro, ocuparon gran extensión de terreno sin que llegara establecerse ninguna explotación importante. Los de plomo o cobre, de menores dimensiones, fueron trabajados en su mayoría por pequeños grupos de explotadores o contratistas y otros, en menor número, solicitados por las empresas más significativas para agregar posteriormente las concesiones a sus grupos mineros.

En este Catálogo no se relacionan los permisos de investigación aunque en las concesiones mineras que sí lo fueron previamente, se indica la procedencia en la columna de observaciones.

EL CATÁLOGO

Las minas que se relacionan en éste Catálogo se presentan en formato de tabla en la que, en sus columnas, consta el nombre de la mina, paraje en donde ésta se situaba, registrador, tiempo (referido al de actividad o vigencia de la mina) y observaciones.

Para cada uno de los ocho términos municipales se utilizan tres tablas. En la primera se incluyen los grupos mineros y minas o concesiones que estuvieron más tiempo en explotación y de las que se dispone de abundante información de todo tipo y la certeza de su registro, demarcación, años entre los que se registró o demarcó la mina y el del cese de los trabajos de explotación o de su caducidad. **(Minas que situaron en…)**

En la segunda tabla se relacionan aquellas de las que solo se conoce el dato de su registro y anuncio de su demarcación sin la certeza de que ésta llegara a realizarse, o que fueron renunciadas o anuladas poco tiempo después del registro sin que se realizaran en ellas labores mineras con continuidad. **(Minas sin demarcación confirmada)**

La tercera tabla comprende los registros mineros de los que únicamente se ha podido encontrar una referencia de registro o denuncia sin solicitud de demarcación o la negativa de la administración a la misma por incumplir algún precepto legal. Realmente no hay constancia de que llegaran a ser concesiones mineras, sino que más bien quedaron en un intento de serlo y se anotan solo por la curiosidad que puede representar el conocimiento de su nombre y el de la persona que lo solicitó. **(Registros de los que únicamente se dispone de una cita o referencia).**

En esta tercera tabla no están incluidos los 715 expedientes de registro que fueron anulados a principios de 1857 por no haber solicitado su demarcación y pretender mantenerlos en espera de su venta. Naturalmente, de los registros o concesiones de las dos últimas tablas pueden existir referencias que no se han podido localizar.

Muchas de las concesiones mineras de la segunda y tercera tablas, aunque resulta imposible determinar el número, tuvieron como único objetivo de su registro la posibilidad de una fructífera venta.

Se ha respetado la grafía de las fuentes consultadas.

LA INFORMACIÓN

Mina. Se anota el nombre real de la concesión minera, a veces no coincidente con el que fuera popularmente conocida. En algunos casos se citan ambas denominaciones, siempre que la popular tuviera el suficiente arraigo. No es el caso, por ejemplo, del antiguo grupo minero **La Tortilla** (uno de los que se dispone de más información a lo largo del tiempo), a cuyas minas últimamente se pretende adjudicar una denominación por la que nunca fueron conocidas.

Puede inducir a confusión la múltiple repetición de algunos nombres, que se consigue salvar por la situación de los parajes donde se ubicaban aunque, lamentablemente, a veces se repiten en el mismo y entonces, para su correcta localización, habría que recurrir a su número de expediente que, por razones de espacio, no se incluye en el Catálogo.

Se señala también el nombre de los grupos mineros y las concesiones que los componían. Las grandes empresas que a mediados del siglo XIX se situaron sobre los más importantes filones casi siempre comenzaban por la compra de alguna o pocas concesiones que fueron ampliando con el tiempo por la vía de nuevas adquisiciones o registros. Es el caso, entre otros muchos, de **Pozo Ancho**, **Los Quinientos** o **Alamillos** en Linares; **El Collado del Lobo** y **Grupo Cobo** en Guarromán; **Palazuelos**, **Valdeinfierno** y **La Jaula** en Carboneros; **Coto La Española** y **Las Prolongas** en Vilches; **Los Guindos** y **San Fernando** en La Carolina; **El Centenillo** y **Virgen de Araceli** en Baños y **San Gabriel** y **Las Minillas** en Santa Elena. Los grupos, a veces, modificaban su composición y se ha optado por indicar la más duradera en el tiempo o a la que correspondió el grueso de la explotación. Es posible también que algunas de las concesiones que se citan bajo el rótulo **Otras Minas**, formaran parte de algunos de los grupos citados.

Excepcionalmente, hubo importantes y muy conocidas explotaciones mineras que sólo trabajaron entre una y tres concesiones, como es el caso de **¡Ojo Vecino!** en La Carolina, **Venus** en Linares y alguna que otra.

Paraje. Si el número de su expediente es un elemento indispensable en la identificación de las concesiones mineras, sin el nombre del paraje donde se ubica sería imposible su localización. Se anotan aquí los que figuran en los expedientes de registro como lugar de situación de las minas. En algunos casos se citaba como sitio donde se hallaban el nombre del dueño de una finca o tierras determinadas.

Los nombres de los parajes y su situación, tan curiosos como a veces incomprensibles, están hoy en desuso quizás porque las numerosas vías de comunicación, sistemas modernos de localización y la rapidez con la que se realizan los viajes no hacen necesario su conocimiento, que queda reducido a cazadores, paseantes o a su inclusión en las escrituras y registros de predios rústicos. No obstante, forman parte del acervo cultural de los pueblos y si hace siglo y medio sirvieron para localizar la situación de las minas hoy casi se han invertido los términos y son las ruinas mineras de nuestro distrito las que sirven de poste señalizador de los antiguos parajes mineros.

Registrador. En esta columna se anota el nombre del primer registrador de la mina, que no siempre coincide con el del explotador. En numerosas ocasiones el registrador es simplemente un gestor administrativo de Jaén, donde el empresario minero estaba obligado a tener un representante que se encargara de los trámites administrativos necesarios. Por esta causa, en los distintos municipios del distrito se repiten registradores como Toribio de Miguel, Manuel Alcázar, Salvador Rubio, Alberto Cancio, Juan de Dios Aguayo o Antonio Gilabert, gestores que actuaban en nombre de otras personas o entidades, aunque en algunos casos participaban también como socios de aquellos a quienes representaban.

También era muy frecuente que después del registro y demarcación la mina cambiase de propietario una o varias veces. Al ser este trabajo sólo un catálogo o guía de consulta rápida, no se relatan los cambios de dominio sufrido por las explotaciones en el tiempo y sólo se deja constancia del primer registrador que, a veces, incluso no coincide con aquél para el que se realiza la demarcación. Las grandes explotaciones mineras del distrito casi nunca tuvieron como primeros registradores a quienes se encargaron del grueso de su explotación como es el caso, entre muchos otros, de **Pozo Ancho**, **El Cobre**, **La Tortilla, Alamillos**, **Los Quinientos** o **Los Guindos**.

Tiempo. Esta columna está referida al tiempo de explotación de la mina por lo que únicamente es válido para la primera de las tablas dedicada a cada término municipal.

El primero de los dos años que se citan es el de registro o demarcación, que debe entenderse como el de inicio de la actividad minera. El segundo, en un porcentaje muy mayoritario, es el de finalización de los trabajos de explotación, especialmente en todos los grupos mineros que, por su importancia, generaron más información. Cuando esta circunstancia no se ha podido determinar con claridad, el año señalado es el de caducidad de la mina, a veces distante en el tiempo del cese de los trabajos.

En algún caso, un signo de interrogación denota que el año señalado es una estimación sin confirmar que debe estar cercana a la fecha de caducidad. Después del cese de las labores hubo explotaciones en las que se realizaron traba-

jos ocasionales de *sacagéneros o* rebusca que no han sido considerados como tiempo de explotación, igual que el relave de escombreras cuando las minas ya se encontraban paradas e incluso caducadas.

Es muy importante considerar, como se ha dicho, que las continuas oscilaciones de los precios del plomo obligaban a los empresarios mineros a frecuentes paradas de los trabajos y que, salvo las grandes explotaciones, la inmensa mayoría tuvieron tiempos de parada, a veces prolongados, entre los años que se citan.

En las tablas de **Minas sin demarcación confirmada** y **Registros de los que se dispone de una sola cita o referencia** el año indicado es el de cualquiera de las dos circunstancias que se ha podido encontrar.

En la última página del **Catálogo** se resume el número de minas o concesiones que se situaron en cada uno de los términos municipales que componían el distrito minero de Linares – La Carolina.

AGRADECIMIENTOS Y BIBLIOGRAFÍA

Agradezco la colaboración prestada por buen número de amigos y compañeros y de manera especial a Enrique Izquierdo Álvarez y José Cabo Hernández, quienes me aportaron ayuda material y ánimo para realizar esta pesada tarea. Recibí también toda clase de facilidades para la consulta de documentación en la Biblioteca y Archivo Histórico Municipales de Linares por parte de sus responsables, Felisa López Aguilera y Luis Rabaneda Sánchez a quienes expreso mi gratitud y afecto

Entre las numerosas publicaciones consultadas se destacan las siguientes:

Anales de Minas. II. Estadillos nº 4 y 5. *(Linares. 1840)*
Archivo y Biblioteca del Colegio Oficial de Ingenieros Técnicos de Minas de Linares, Granada, Jaén y Málaga
Boletín Oficial de la Provincia de Jaén. *(En Archivo Histórico de Linares.1841-1969)*
Boletín Oficial de Minas. *(Madrid. 1842-45)*
Boletín Oficial del Estado
Catastro y Censo de Minas de España. *(1959)*
El Eco Minero. *(Linares. 1882-1887 y 1889-1892)*
Estadística Minera. *(Jefatura de Minas de Jaén. Desde 1900)*
Expedientes de minas. *(En Jefatura de Minas y Archivo Histórico Provincial de Jaén)*
Industria Minera, Metalúrgica y Mercantil. *(Linares. 1896-1901)*
La Aurora Minera. *(Madrid. 1851-1854)*
Revista Minera. *(Madrid. 1850-1936)*

LINARES

Mina Cristo del Valle (Linares)

MINAS QUE SE SITUARON EN LINARES DESDE MEDIADOS DEL SIGLO XIX

Francisco Gutiérrez Guzmán

MINA	PARAJE	REGISTRADOR	TIEMPO	OBSERVACIONES
ACEBUCHARES				
El Fastidio	Tobarias	Walter Francisco Poole	1871-1887	Después, **Cristina**
El Fin	Acebuchares	Alfonso Piquet	1876-1980	
El Principio	Acebuchares	Sdad. Tomás Sopwith Cía	1896-1907	
El Medio	Acebuchares	Tomás Sopwith Scott	1896-1907	
Pretoria	Acebuchares	Sdad. Tomás Sopwith Cía	1901-1907	
Cristina	Tobarias	Sdad. Tomás Sopwith Cía	1901-1907	
Ampliación a Cristina	Tobarias	Compañía Sopwith	1924-1932	
ALAMILLOS ALTOS				
San Francisco	Los Barreros	Juan Merino	1844-1940	

MINA	PARAJE	REGISTRADOR	TIEMPO	OBSERVACIONES
San Adriano 1º, 2º 3º	Masegosillas	Manuel Gavilán	1854-1940	
Santa Águeda	Los Barreros	Felipe Delgado	1854-1940	
Santa Cruz	La Rozuela	Antonio Caridad	1855-1940	
San Eugenio	La Rozuela Alta	Pedro Belinchón	1855-1940	
Aventurera 1ª y 2ª	Las Rozuelas	Diego Mena	1860-1940	
Felicidades Ciertas	La Rozuela Alta	José Lee Thomas	1863-1940	
San José	La Rozuela Alta	José Lee Thomas	1863-1940	
San Felipe	Caballer. Masegosilla	Andrés de Lens Rodríguez	1864-1940	
San Marcelo	La Rozuela Alta	Federico Broch	1864-1940	Conocida por **Las Cocinas**
San José 2º	La Rozuela Baja	Carlos Tonkin y Richard	1866-1940	
Avanza	La Rozuela Alta	Carlos Tonkin y Richard	1871-1940	
San Alejandro	Los Barreros	Sdad. Alamillos Co. Ltd.	1884-1940	
Avanzada	Barreros y La Rozuela	Sdad. The Alamillos Co.	1897-1940	
ALAMILLOS BAJOS				
La Parra	Los Alamillos	Sdad. Brisac y Compañía	1861-1927	
San Rafael	Los Alamillos	Sdad. Brisac y Compañía	1861-1927	
Espartero 1º	Hoyo de S. Bartolomé	Sdad. Brisac y Compañía	1861-1927	

MINA	PARAJE	REGISTRADOR	TIEMPO	OBSERVACIONES
Espartero 2º	Hoyo de S. Bartolomé	Sdad. Brisac y Compañía	1861-1927	
El Destino	Hoyo de S. Bartolomé	Sdad. Brisac y Compañía	1861-1927	
La Fe Buena	Ceja San Bartolomé	Pedro García Martínez	1868-1923	Después, **Juanita**
San Bartolomé	Hoyo San Bartolomé	José Pillet Blanc	1869-1923	Después, **Monsalve** y **Juanita**
ARRAYANES				
Arrayanes También llamada **Mina del Romero**	Caballerías de la Virgen, Masegosilla, El Madroñal, Caballerías del Pisar, Cañada del Lobero, Mesa de Valdelloso, Dehesa de Guarromán y otros. **Propiedad del Estado**		1749-1971	Laboreada por el Estado. Arrendó su explotación de 1830 a1850 y desde 1869 hasta1907
CAÑADA INCOSA				
San Francisco 1º y 2º	Cañada Incosa	Francisco Alaminos	1852-1926	
Bomba	Cañada Incosa	Duncan Shaw	1853-1926	
Casualidad	Cañada Incosa	Duncan Shaw	1853-1926	
San Roque 1º y 2º	Cañada Incosa	Duncan Shaw	1854-1926	
San Pedro 1º y 2º	Cañada Incosa	Tomás García Pérez	1855-1926	
San Federico	Rozuela -Acebuchares	Federico S. Broch	1861-1926	
El Carmen 1ª y 2ª	Cañada Incosa	Carlos Tonkin	1862-1926	

MINA	PARAJE	REGISTRADOR	TIEMPO	OBSERVACIONES
COTO SANTA MARGARITA				
Coto Santa Margarita	Cuartos de Don Juan y del Castillejo	José de Murga y Reolid (Marqués de Linares)	1867-1947	
La Liebre	Cuarto Corral Vacas	Ramón Palacios	1868-1887	
COTO LA LUZ				
Fortuna de tres Amigos	Cerro del Abadejo	Enrique Adolfo Haselden	1854-1860	Después, **Coto La Luz**
Forzosa 1ª y 2ª	El Abadejo	Ildefonso Sánchez Cózar	1854-1860	Después, **Coto La Luz**
La Paz y la Pobre	El Abadejo	Diego Molina	1854-1867	Después, **Coto La Luz**
Coto La Luz	Dehesas de Linares, Guarromán y Carboneros	Andrés de Lens Rodríguez	1867-1926	
San Pascual	Dehesa Guarromán	Pascual Tós y Serrano	1867-1926	
La Claridad	Dehesa Carboneros	Sd. Escombreras Bleyberg	1899-1926	
CRISTO DEL VALLE				
La Estrella	Cuesta de la Parrilla	Pedro Gómez	1843-1866	Después, **El Calvario**
Cristo del Valle	Mesa del Madroñal	Santiago Remfry	1854-1936	
El Carmen	Mesa del Madroñal	Santiago Remfry	1854-1936	

MINA	PARAJE	REGISTRADOR	TIEMPO	OBSERVACIONES
El Calvario	Cuesta de la Parrilla	Luciano Larrañaga	1869-1960	
La Reparación	Las Lagunas	Andrés de Lens Rodríguez	1874-1936	
El Epílogo	Las Lagunas	Andrés de Lens Rodríguez	1876-1936	
La Irlandesa	Cuesta de la Parrilla	Guillermo English y Gil B.	1898-1936	
EL CAPRICHO				
El Capricho 1º y 2º	Cerro Pelado	Francisco Azañón Lara	1867-1892	
Buena Fortuna 1ª - 2ª	Llano de las Infantas	Francisco Sánchez Mnez.	1867-1892	Después, **La Chica**
La Chica	Llano de las Infantas	Manuel Ruiz Romera	1900-1932	
EL CHAVES				
Santa Inés	Barreros-Arr. Hidalgo	José Ortiz García	1852-1960	
La Virgen	Los Barreros	Francisco Chaves	1854-1960	
San Adriano y Linarejos	Cabezadas de Arroyo Hidalgo	Sdad. San Adriano y Linarejos	1860-1960	
Forzosa y Buena Suerte	Cabezadas de San Bartolomé	Ildefonso Sánchez Cózar	1861-1960	
La Prueba	Cabez. San Bartolomé	José María de Martos	1862-1960	
Nueva Santa Inés	Los Barreros	Matilde Chaves	1876-1960	

MINA	PARAJE	REGISTRADOR	TIEMPO	OBSERVACIONES
EL DESCUIDO				
Santa María	Las Cobatillas	Velasco Hermanos	1862-1958	
El Descuido	Cuesta de las Monjas	Pedro Hernández	1865-1958	
EL NENE				
Las Infantas	Cerro Pelado	Pedro Castroverde	1821-1931	Trabajada por Hacienda entre 1788 y 1792
Laboriosidad	Las Infantas	Serapio Aravaca	1854-1931	
El Nene	Collado de la Mina Dura (Cerro Pelado)	Velasco Hermanos	1866-1931	
La Ilusión	Dehesa Cerro Pelado	Gerónimo de La Garza	1866-1931	
El Papá	Collado de Mina Dura	Velasco Hermanos	1867-1931	
El Embrollo	Dehesa Cerro Pelado	José Acosta y Velasco	1869-1931	
La Gorda	Cerro Pelado	José Acosta y Velasco	1869-1931	
GRUPO SALMERÓN (Constituido por la Cía. La Cruz como reserva del **Grupo Cobo** en 1978)				
Las Peras	La Zarzuela	Guillermo Rath	1868-1991	
Número Dos	Caño del Romero	Sdad. Neufville y Cía.	1868-1991	

MINA	PARAJE	REGISTRADOR	TIEMPO	OBSERVACIONES
Número Tres	Caballerías del Pisar	Compañía La Cruz	1884-1991	
Los Dos Jarros	La Zarzuela	José Marín Casado	1892-1991	
Pi y Margall	La Zarzuela	José Marín Casado	1892-1991	
Salmerón	Caballería del Pisar	José Marín Casado	1892-1991	
Evelina	La Zarzuela	Compañía La Cruz	1909-1991	
GRUPO SAN JUAN (de Los Guindos)				
San Juan	La Zarzuela	Mariano Robles Rodguez.	1917-1931	
Ampliación a S. Juan	Camino de Tobaruela	Cía. Gral. Española Minas	1918-1931	
La Sabinilla	La Zarzuela	Mariano Robles Rodguez.	1919-1931	
Ampliac. 2ª a S. Juan	Camino de Tobaruela	Cía. M. M. Los Guindos	1927-1931	
San Juan 2º	Dehesa de Castro	Francisco Robles García	1929-1959	
Ampl. a San Juan 2º	El Arrayán	Francisco Robles García	1929-1959	
GRUPO SILES				
Las Ricas 1ª y 2ª	Dehesa de Siles	Santiago Remfry	1855-1970	
La Galena 1ª y 2ª	Dehesa de Siles	Adolfo Enrique Haselden	1860-1970	
La Mejor 1ª y 2ª	Cañada del Sapo	Francº de Paula Herrera	1860-1970	
San Antonio 1º y 2º	Majolillos de Siles	Antonio Troyano	1863-1970	

MINA	PARAJE	REGISTRADOR	TIEMPO	OBSERVACIONES
La Carlota	Matacabras	Walter Francisco Poole	1866-1970	En término de Bailén
La Intercalada	Dehesa de Siles	Carlos Lickefett	1873-1970	
La Galena 3ª	Dehesa de Siles	Sdad. Stolberg - Westfalia	1895-1970	
La Galena 4ª	Dehesa de Siles	Sdad. Stolberg - Westfalia	1897-1970	
LA COLUMNA				
San Cristóbal	Los Barreros	Cristóbal Carpido	1841-1928	
Jesús de La Columna	San Bartolomé	Juan de Aguayo	1842-1928	
El Fomento	Los Barreros	Francisco del Valle	1842-1928	
Magdalena	Los Barreros	Juan Benavides Manrique	1847-1928	
San Juan	Los Barreros	Juan Benavides Manrique	1850-1928	También **Mina de Manrique**
La Abandonada	Cabezadas de San Bartolomé	Francisco de Paula Herrera	1860-1928	
El Centinela	Los Barreros	Martín Arboledas Vera	1863-1928	
La Liebre	Caball. San Bartolomé	Andrés de Lens Rodríguez	1867-1886	Después, **El Teodolito**
Nuevo San José	Los Barreros	Cristóbal Martínez Cano	1868-1928	
El Esquilón	Ceja San Bartolomé	Andrés Sánchez Martos	1879-1928	
El Teodolito	Caball. San Bartolomé	Abelardo Cisneros	1887-1928	

MINA	PARAJE	REGISTRADOR	TIEMPO	OBSERVACIONES
LA CRUZ				
San Narciso	Mesa de Valdelloso	Narciso Cuadrado	1842-1931	
San Francisco	Mesa de Valdelloso	Francº Puente Calderón	1842-1968	
Los Amigos	Mesa de Valdelloso	Rodrigo Alaminos	1843-1931	Mina de cobre
Los Dos	Mesa de Valdelloso	José Ortiz	1843-1931	Mina de cobre
San Antonio 1º	Mesa de Valdelloso	Antonio Alaminos	1843-1931	Mina de cobre
La Venganza	Mesa de Valdelloso	Juan Eyquem y Cía.	1847-1931	
San Juan de Dios	Mesa de Valdelloso	Juan de Arista y comp.	1849-1931	
San Pedro y S. Pablo	Mesa de Valdelloso	Pedro Vidal Garrido	1854-1931	
San Rafael	Mesa de Valdelloso	Sdad. A. Brissac y Cía.	1861-1931	
Unión 1ª, 2ª, 3ª y 4ª	Mesa de Valdelloso	Sdad. A. Brissac y Cía.	1861-1968	
San Antonio 2º	Mesa de Valdelloso	Adam H. Pache y Cía.	1861-1931	
La Mejicana	Cañada de las Yeguas	Francisco Troyano	1862-1931	
El Porvenir Oscuro	Umbría de Paño Pico	Francisco Molina	1868-1931	
El Porvenir	Mesa de Valdelloso	Compañía La Cruz	1896-1914	
Las Cadenas 1ª,2ª,3ª	Mesa de Valdelloso	Compañía La Cruz	1896-1931	Mina de hierro
LA ENCARNACIÓN				
La Encarnación	Cerro de Las Cruces	Francisco Reyes Castillo	1855-1910	

MINA	PARAJE	REGISTRADOR	TIEMPO	OBSERVACIONES
La Verdad	Cerro de Las Cruces	Pedro Garrido Gomicia	1876-1910	
LA GITANA				
San Alejandro	Arroyo de la Cobatilla	Juan Carlos English	1859-1962	
El Carmen	Las Cobatillas	Vicente Durán	1862-1869	Después, **La Revolución**
La Cabra	Mesa de la Cobatilla	Manuel Bautista López	1862-1962	
El Macho	Dehesa de Siles	Manuel Bautista López	1863-1962	
La Gitana	Las Cobatillas	Fernando Acedo	1864-1962	
Los Hermanos	Las Cobatillas	Ignacio Zamora Cortés	1864-1962	
La Soledad	Las Cobatillas	Juan de Cózar	1864-1962	
San Isidro 1º y 2º	Mesa Bascabarrana	Juan José Olaya Martínez	1866-1979	
La Primera	Las Cobatillas	Ildefonso Sánchez Cózar	1868-1962	
La Revolución	Las Cobatillas	José María de Martos	1869-1962	
La Melguiza 1ª	Alcoba de Siles	Miguel Moreno Liñán	1869-1970	
LA GUINDALETA				
Felicidades	Las Cobatillas	Blas García Aguayo	1864-1869	Después, **Sama**
La Candidez	Las Cobatillas	Santiago García Montes	1869-1902	Después, **Sama**
Sama	Las Cobatillas	Anselmo Cifuentes Pérez	1922-1935	Después, **La Guindaleta**
La Guindaleta	Las Cobatillas	Santiago López Lozano	1935-1951	

MINA	PARAJE	REGISTRADOR	TIEMPO	OBSERVACIONES
LA MEMORIA				
La Memoria	Acebuchares	Antonio Ochoa Sánchez	1891-1927	
La Nueva Esperanza	Navarrete	Antonio Ochoa Sánchez	1892-1925	
La Unión	Acebuchares	Antonio Ochoa Sánchez	1893-1927	
Luisita	Acebuchares	Félix del Castillo Bautista	1900-1927	
Periquito	Acebuchares	Cía. Belga Mines Linares	1914-1927	
LA RICA Y LA VERDAD (Más conocidas como **RICA Y VERDADES**) Integradas en **Los Quinientos** en 1950				
La Rica 1ª y 2ª	La Rozuela Alta	Salvador Basi	1863-1966	
La Verdad	La Rozuela Alta	Domingo García de las Bayonas	1864-1966	
LA TORTILLA				
San Antonio	Dehesa de Bago	Antonio Alaminos	1843-1907	
San Pedro 1º y 2º	La Rozuela Alta	Pedro García Jerez	1855-1907	
Dichosa y Buena Ventura	Mesa de la Tortilla	Enrique Haselden	1855-1907	
Santa Margarita	Masegosillas	Enrique Adolfo Haselden	1863-1907	
El Convenio	Ladero Arroyo Seco	Juan Carlos English	1863-1907	

MINA	PARAJE	REGISTRADOR	TIEMPO	OBSERVACIONES
Paquita	Arroyo de los Jarales	José de la Cruz Expósito	1863-1907	
La Prolongación	Arroyo de los Jarales	Juan Carlos English	1863-1907	
La Amistad	La Rozuela Baja	Manuel Castroverde	1864-1907	
Añadida	Las Masegosas	Enrique Haselden	1864-1907	
San Alonso	Mesa de la Tortilla	Enrique Haselden	1864-1907	
Santa Emilia	Arroyo Seco	Tomás Sopwith Scott	1864-1907	
Santa Tomasa	Mesa de la Tortilla	Tomás Sopwith Scott	1864-1907	
Las Viudas	Las Masegosas	Tomás Sopwith Scott	1864-1907	
San Cristóbal 1º y 2º	La Rozuela Baja	Cristóbal Díaz	1864-1907	
San Fernando 1º y 2º	La Rozuela Baja	Fernando Acedo	1864-1907	
San Francisco 1º y 2º	Acebuchares	Fernando Acedo	1864-1907	
San Miguel	La Rozuela Baja	Miguel Moreno	1864-1907	
San Ildefonso	Vega de la Tortilla	Ildefonso Cañadas Picó	1866-1907	
Arturo	La Tortilla	Tomás Sopwith Scott	1868-1907	
Lord Derby	Dehesa de Bago	Tomás Sopwith Scott	1869-1907	
Cañadas	Mesa de la Tortilla	Ildefonso Cañadas Picó	1870-1907	

MINA	PARAJE	REGISTRADOR	TIEMPO	OBSERVACIONES
El Imán	Dehesa de Bago	Dolores Gil de Bernabé	1875-1907	
La Aguja	Vega de la Tortilla	Dolores Gil de Bernabé	1876-1907	
El Ojo	Mesa de la Tortilla	Dolores Gil de Bernabé	1876-1907	
Juanico	Dehesa de Bago	Tomás Sopwith Scott	1876-1907	
Lord Salisbury	Ceja de Tobaruela	Tomás Sopwith Scott	1878-1907	
Lord Randolph	Dehesa de Bago	Sdad. T. Sopwith & Cª	1886-1907	
Stanley	Dehesa de Tobaruela	Tomás Sopwith Scott	1890-1907	
Ampliación a Stanley	Dehesa de Tobaruela	Compañía Sopwih	1940-1974	
LA TRINIDAD				
Berenguela	Mesa de la Pólvora	José María de Martos	1854-1973	
La Trinidad	Mesa de la Pólvora	Diego Ordóñez	1854-1973	
La Esperanza	Mesa de la Pólvora	Manuel María Velasco	1855-1973	
Reina	Mesa de los Pinos	José María de Martos	1855-1973	
El Carmen	Mesa de los Pinos	Sdad. La Buena Fe	1860-1973	
Linarejos	Mesa de los Pinos	Sdad. La Buena Fe	1867-1973	

MINA	PARAJE	REGISTRADOR	TIEMPO	OBSERVACIONES
LAS ANGUSTIAS				
Las Angustias	Mesa de la Pólvora	Gaspar de Ortega	1854-1891	
Adolfo	Cañada Incosa	Enrique A. Haselden	1862-1891	
Santa Úrsula	Cañada Incosa	Tomás Sopwith	1865-1891	
Precaución 1ª y 2ª	Mesa Cañada Incosa	Tomás Kidd	1866-1891	
LAS ENCANTADAS				
Casualidad y Contrabando	Cerro Pelado	Esteban Ruiz	1862-1889	Después, **La Encantada**
La Abundancia	Cerro del Esparragoso	Juan Rodríguez Hipólito	1865-1878	Después, **San José y San Francisco**
La Encantada	Cerro Pelado	Manuel Ruiz Romero	1896-1910	Después, **La Encantadora**
San José y San Francisco	Cerro del Esparragoso	Juan Rafael Moreno Rubio	1897-1918	Después, **Encantadora 1ª**
San Juan y San Rafael	Cerro del Esparragoso	Rafael Moreno Rubio	1898-1912	Después, **Encantadora 2ª**
La Mejor de Todas	Cerro Pelado	Sdad. La Familia	1908-1919	Después**, Encantadora 3ª**
Encantadora	Cerro Pelado	Cía. Minera Las Belmaras	1930-1935	
Encantadora 1ª	Cerro del Esparragoso	Cía. Minera Las Belmaras	1930-1935	
Encantadora 2ª	Cerro del Esparragoso	Cía. Minera Las Belmaras	1930-1935	
Encantadora 3ª	Cerro Pelado	Cía. Minera Las Belmaras	1930-1935	

MINA	PARAJE	REGISTRADOR	TIEMPO	OBSERVACIONES
La Última Encantadora	Barranco las Zarzas	Cía. Minera Las Belmaras	1930-1935	
LIBRA				
Libra 1ª y 2ª	Cerro Pelado	Diego Gómez	1860-1902	
Atilana	Cerro Pelado	Gregorio Rey y Millán	1865-1892	Después, **Atila**
Felisa	Cañada las Infantas	Gregorio Rey y Millán	1866-1892	Después, **El Recuerdo**
El Recuerdo	Cañada las Infantas	Manuel Ruiz Romero	1899-1935	
Atila	Dehesa Cerro Pelado	Cía. Minera Las Belmaras	1930-1935	
LOS ALEMANES				
Virgen de Linarejos	Cerro del Chantre	Juan Jara	1864-1916	
Nuestra Señora de Las Nieves	Ceja San Bartolomé	Domingo Gª Las Bayonas	1865-1911	
La Observación	Cuesta del Chantre	Domingo Gª Las Bayonas	1865-1911	
Santa Carolina	Ceja San Bartolomé	Juan Carlos English	1866-1911	
La Continuación	Cerro del Chantre	Juan Carlos English	1866-1911	
Buena Vecina	Hoyo San Bartolomé	Juan Carlos English	1867-1911	
La Fanny	Hoyo San Bartolomé	Juan Carlos English	1868-1911	
El Último viaje Suiza	Rincón del Chantre	Juan de Dios Aguayo	1899-1935	

MINA	PARAJE	REGISTRADOR	TIEMPO	OBSERVACIONES
La Más Rica	Ceja San Bartolomé	Felipe López López	1912-1935	
La Más Rica 2ª	Cuesta del Chantre	Felipe López López	1912-1935	
La Más Rica 3ª	Hoyo San Bartolomé	Felipe López López	1912-1935	
San Vicente	Caballerías de San Bartolomé	Felipe López López	1922-1935	
Juanita	Ceja San Bartolomé	Felipe López López	1923-1935	
Monsalve	Hoyo San Bartolomé	Felipe López López	1924-1935	
LOS ESCLAVOS				
San Ricardo	Las Infantas	Josefa López	1861-1916	Después**, Los Esclavos**
La Perseverancia	Chaparral de Luna	Miguel Moreno Liñán	1867-1916	Después**, Los Esclavos**
Los Esclavos	Chaparral de Luna	Manuel Pérez Hoyo	1935-1951	
LOS GREGORIOS				
Los Gregorios	Caballerías Valondillo	Vicente Durán y Tormo	1865-1932	
El Desengaño	Rincón de la Parrilla	Esteban Sanz y Vicen	1867-1932	También, **Los Civiles**
LOS MINISTROS				
San Juan de Dios	Cuarto Cerro Pelado	Juan Aguayo	1855-1890	Después, **Flaco**
Rafaela	Cañada Las Infantas	Gregorio Rey Millán	1866-1890	Después, **Ito**
Pepita	Las Infantas	Gregorio Rey Millán	1867-1890	Después, **Flaco**

MINA	PARAJE	REGISTRADOR	TIEMPO	OBSERVACIONES
Ito	Cañada las Infantas	Mancom. Zapata e Hijos	1924-1927	
Flaco	Cañada las Infantas	Inocente Cuesta García	1924-1927	
LOS QUINIENTOS En 1950 se integraron las concesiones que se indican en **Los Salidos** además de otras, también señaladas				
Antonia 1ª y 2ª	Mesa de los Pinos	Eusebio Merino	1860-1966	
Don Manuel 1º y 2º	Mesa de los Pinos	Luis Merino	1860-1966	
Magdalena	Mesa de los Pinos	Marcelino Merino	1860-1966	
LOS SALIDOS Excepto **San Enrique**, todas las concesiones se integraron en **Los Quinientos** en 1950				
Buenos Amigos	Mesa de la Pólvora	Enrique Thomas	1854-1966	
San Gabriel	Cañada Incosa	Enrique Thomas	1854-1966	
San Miguel	La Rozuela	Miguel Moreno	1854-1966	
San Enrique	La Rozuela Alta	Enrique Thomas	1855-1914	
La Graciosa	Mesa de los Pinos	Enrique Thomas	1859-1966	
Santa Elisa	La Rozuela Alta	Carlos Tonkin Richard	1869-1966	
El Gran Capitán	La Rozuela Alta	Carlos Tonkin Richard	1874-1966	
MARÍA LINAREJOS				
La Polonia	Cuarto del Ardal	Antonio Rey	1867-1892	Después**, Santa Amalia**
María	Cuarto del Ardal	Luis María Granados	1870-1911	Después, **María Linarejos**

MINA	PARAJE	REGISTRADOR	TIEMPO	OBSERVACIONES
Ampliación de María	Las Lagunas	Luis María Granados	1870-1911	Después**, María Linarejos** y **La Buena Fe**
La Buena Fe	Ceja de los Agustinos	Alejandro Doña Gómez	1912-1925	
Santa Amalia	Cuarto del Ardal	Alejandro Doña Gómez	1912-1925	
María Linarejos	Ceja de los Agustinos	Manuel Ruiz Romero	1913-1925	
MARIQUILLA				
Mariquilla	Caballerías La Virgen	Mariano Robles Rodguez.	1918-1932	
Kuno	Caballerías La Virgen	Mariano Robles Rodguez.	1918-1932	
José Luis 2º	Camino Masegosas	Cía. Gral. Española Minas	1918-1932	
MINA RICA				
Mina Rica	Las Talanqueras	Pedro Caballero Cuevas	1864-1917	
Mina Rica	Las Talanqueras	Manuel Quílez Chinchilla	1940-1956	
NUESTRA SEÑORA DEL CARMEN				
Suerte y Bondad	Cuarto del Ardal	Ildefonso Sánchez Cózar	1854-1908	Después, **La Inglesita**
La Cuca y La Grande	Cuarto del Ardal	Santiago Remfry	1854-1859	Después, **La Marquesa y la Corona**
Nuestra Sra. del Carmen y La Buena	El Abadejo	Santiago Remfry	1855-1908	

MINA	PARAJE	REGISTRADOR	TIEMPO	OBSERVACIONES
San Pedro y La Sobrante	Cuarto del Ardal	Francisco Ardoy	1855-1908	Después, **La Sobrante y San Pedro**
La Marquesa y La Corona	Cuarto del Ardal	Juan Carlos English	1860-1908	
La Inglesa	Cuarto del Ardal	José Jurado Fernández	1876-1908	Después, **La Inglesa 2ª**
Te Veo	El Abadejo	José Jurado Fernández	1876-1908	
La Inglesita	Cuarto del Ardal	Cía. Minera de Linares	1932-1960	
La Inglesa 2ª	Cuarto del Ardal	Cía. Minera de Linares	1932-1960	
La Sobrante y San Pedro	Cuarto del Ardal	Cía. Minera de Linares	1932-1960	
POZO ANCHO				
Escondida	Pozo Ancho	Blas Torralbo	1843-1862	
Descuidada 3ª y 4ª	Pozo Ancho	Rodrigo Alaminos	1848-1960	
San Judas	Pozo Ancho	Antonio Alaminos	1848-1960	
Descuidada 1ª y 2ª	Mesa de Valdelloso	Duncan Shaw	1854-1960	
San José	Masegosas	Duncan Shaw	1854-1960	
La Victoria	Pozo Ancho	Enrique Thomas	1854-1960	
San Francisco	Pozo Ancho	Duncan Shaw	1854-1960	

MINA	PARAJE	REGISTRADOR	TIEMPO	OBSERVACIONES
La Sirena	Masegosas	Enrique Thomas	1855-1960	
Doble Objeto	Caballerías del Pisar	Luis Navarro Berenguel	1876-1893	Después, **San Ernesto**
San Ernesto	Caballerías del Pisar	The Linares Lead Mining	1903-1960	
SAN ANTÓN				
San Antón	Dehesa de Siles	Francisco Sánchez Mnez.	1860-1968	
El Tesoro 1º y 2º	Majadas Morenas	Miguel Moreno	1863-1978	
San Francisco 1º	Los Majolillos de Siles	Francisco Ochoa Mnez.	1866-1960	
San Francisco 2º	Chaparral de Vera	Francisco Ochoa Mnez.	1866-1960	
El Clarín	Las Cobatillas	Miguel Moreno	1868-1960	
SAN CARLOS BORROMEO				
San Carlos Borromeo	Cuesta los Agustinos	Julio García Pretel	1871-1912	Después, **Cabueñes**
Cabueñes	Cuesta los Agustinos	Antonio Cifuentes Pérez	1922-1935	
SAN DIEGO DE ALCALÁ				
San Diego de Alcalá 1º y 2º	Arroyo Hidalgo	Narciso Cuadrado	1857-1924	
San José y San Juan	Arroyo Hidalgo	Velasco Hermanos	1862-1924	
El Dos de Mayo	Arroyo Hidalgo	Ángel Romero	1867-1924	

MINA	PARAJE	REGISTRADOR	TIEMPO	OBSERVACIONES
La Malagueta	Arroyo Hidalgo	Hijos de Manuel Agustín Heredia	1872-1968	
SAN FLORENCIO (Conocida también como **SAN TRAGANTÓN**)				
San Florencio	Los Pendolares	Francisco Díaz	1863-1935	
Maravilla	Los Pendolares	Ildefonso Sánchez Cózar	1867-1893	Después, **Santa Amalia**
La Simpleza 1ª y 2ª	Los Pendolares	Francisco Sánchez Mnez.	1868-1935	
Plutón	Los Pendolares	Andrés de Lens Rodríguez	1869-1893	Después, **La Dudosa**
Proserpina	Los Pendolares	Andrés de Lens Rodríguez	1873-1893	Después, **La Abandonada**
La Dudosa	Los Pendolares	Ramón Vizcaíno	1893-1935	
La Abandonada	Los Pendolares	Ramón Vizcaíno	1893-1935	
Santa Amalia	Los Pendolares	Juan Sánchez Rey	1894-1935	
Acuña	Las Talanqueras	Antonio Acuña y Solís	1897-1912	Después, **La Plata**
Robles	Las Talanqueras	Antonio Acuña y Solís	1898-1912	Después, **La Plata**
La Plata	Las Talanqueras	Felipe López López	1912-1935	
SAN JUAN Y ESMERALDA				
San Juan	Cañada del Sapo	José Linares Manzano	1898-1908	
San Juan	Zona de Reserva. Entre Linares y Bailén	Empresa Nacional Adaro	1949-1986	Ampliada hasta 664 ha, dentro de la Reserva

MINA	PARAJE	REGISTRADOR	TIEMPO	OBSERVACIONES
La Esmeralda	Dehesa de las Yeguas	Eduardo Bonaplata	1867-1986	En términos de Linares y Bailén
SAN JUAN Y ESPERANZA				
San Juan de Gómez	Mesa de los Pinos	Diego Gómez Belinchón	1854-1926	Después, **La Mesa**
Esperanza	Mesa de los Pinos	Diego Gómez Belinchón	1862-1930	
SAN LORENZO 1º y 2º				
San Lorenzo 1º y 2º	Mesa del Pescador	Manuel Rivero	1865-1924	
Rabel	Mesa de Valondillo	Santiago Ferrer García	1867-1924	
SAN MIGUEL - MIMBRE				
San José	Caballería Valondillo	Antonio Ochoa Mosquera	1841-1962	
San Miguel	El Madroñal	Pedro Garrido	1843-1962	
La Estrella	Mesa del Madroñal	Eufrasio Garrido	1843-1962	
San Juan	El Madroñal	Francisco Hernández	1848-1962	
San Martín 1º y 2º	El Mimbre	Sdad. Min. La Argentina	1851-1962	Conocida por **El Mimbre**
San Sebastián	Mesa del Madroñal	Matías Angulo y Cía.	1852-1962	
San Claudio	Las Lagunas	Juan Francisco Peralta	1854-1867	
El Socorro	El Madroñal	Cristóbal Vellón	1855-1962	Conocida como **Mina del Madroñal**

MINA	PARAJE	REGISTRADOR	TIEMPO	OBSERVACIONES
Los Hermanos	El Madroñal	Pedro García Martínez	1855-1962	
Laura	El Madroñal	Francisco Sánchez Mnez.	1860-1962	
San Martín	Mesa del Madroñal	Manuel del Valle Cano	1861-1962	
La Caridad	El Madroñal	Enrique A. Haselden	1864-1962	
La Paloma	Cuesta del Mimbre	Franº Arboledas Garrido	1865-1887	Después, **Pilar**
San Fernando	La Laguna	Martín Arboledas Vera	1869-1962	
San Felipe	Mesa del Madroñal	Sdad. Minera San José	1871-1962	
San Francisco	Mesa del Madroñal	Sdad. Minera San José	1871-1962	
Prolongación	Las Lagunas	Fernando Acedo	1871-1962	
Tarquino	Mesa del Madroñal	Andrés Vizcaíno	1874-1887	Después, **Sonámbula**
Pilar	Cuesta del Mimbre	Inocencio Pérez	1887-1962	
Sonámbula	Mesa del Madroñal	Sdad. Minera San José	1887-1962	
Luisito	Rincón del Mimbre	Cía. Minera de Linares	1941-1962	
SAN RAMÓN				
San Ramón 1º y 2º	Mesa Arroyo Hidalgo	Ildefonso Sánchez Cózar	1861-1925	
Reina 1ª y 2ª	Mesa Arroyo Hidalgo	Ildefonso Sánchez Cózar	1854-1925	
La A	Mesa de Talanqueras	Enrique Adolfo Haselden	1864-1925	
La B	Hoyo San Bartolomé	Enrique Adolfo Haselden	1864-1925	

MINA	PARAJE	REGISTRADOR	TIEMPO	OBSERVACIONES
SAN ROQUE				
San Roque	El Chifle	Roque Sánchez García	1849-1891	
San Juan	Arroyo Hidalgo	Santiago Remfry	1853-1910	
Santa Teresa	Arroyo Hidalgo	Juan Carlos English	1853-1932	
San Juan y el Camino	Arroyo Hidalgo	Santiago Remfry	1853-1859	Después, **Urraca 1ª y 2ª**
Santa Catalina	Mesa de Los Barreros	Manuel Garzón	1854-1925	
Urraca 1ª y 2ª	Arroyo Hidalgo	Juan Carlos English	1860-1910	
El Porvenir	Arroyo Hidalgo	Juan Carlos English	1864-1967	
SANTA TERESA				
Sta. Teresa de Jesús	Hoyo San Bartolomé	Antonio Cobo Gutiérrez	1899-1920	
Polo Sur	Hoyo San Bartolomé	Antonio Cobo Gutiérrez	1899-1920	
VENUS				
Venus	Caball. de La Virgen	Enrique Adolfo Haselden	1869-1956	
Minerva	Mesa del Madroñal	Enrique Adolfo Haselden	1869-1956	
OTRAS MINAS				
Agraciada	Pendolares	Juan José García Moreno	1900-1931	

MINA	PARAJE	REGISTRADOR	TIEMPO	OBSERVACIONES
Agregada	Mesa del Madroñal	José María Velasco	1871-1932	
Alcázar	Cuesta de la Parrilla	Manuel Alcázar Laguna	1897-1939	
Alcolea	Las Talanqueras	José María de Martos	1869-1890	Después, **Santa Emilia**
Alsaciana	Hoyo San Bartolomé	Guillermo English Gil B.	1904-1911	
Amelia y Salvador	Caball. de la Zarzuela	Franc. Marín Ciudad Real	1910-1955	
Ampliación a Felisa	Dehesa de Malvecino	Cía. Gral. Esp. de Minas	1919-1959	
Ampliac. 2ª a Felisa	Dehesa de Malvecino	Cía. Gral. Esp. de Minas	1936-1959	
Ampliac. a Lucky Las	Arroyo P. Melchor	Juan Moorhead Power	1894-1991	
Ampliac.a S. Antonio	Balondillo	Sdad. La Invencible	1908-1913	
Antonio	Cerro de las Casas	Faustino Caro Piñar	1896-1914	
Arnao	Hoyo San Bartolomé	Emilio Lousthein	1878-1882	
Arrayán	El Martinete	Emilio Lousthein	1877-1892	
Arrayanejos	Valdelloso	José Mariano Velasco	1866-1904	
Asturias	Cañada Incosa	Anselmo Cifuentes Pérez	1919-1926	
Atila 3ª	Cerrillo Hueco	Cía. Minera Las Belmaras	1930-1935	
Auseva	Dehesa Cerro Pelado	Anselmo Cifuentes Pérez	1930-1934	
Avilesa	Cerrón de Baños	Enrique Adolfo Haselden	1875-1883	
Berlín	Eriazos del Madroñal	Cándido Urquiza Moreno	1908-1914	

MINA	PARAJE	REGISTRADOR	TIEMPO	OBSERVACIONES
Blanquita	La Zarzuela	Mariano Robles Rguez.	1917-1926	
Bomba	Dehesa Matacabras	José Mª Yanguas Jiménez	1904-1910	
Buena Riqueza	Caballerías del Pisar	Enrique Adolfo Haselden	1872-1888	
California	Cañada de las Yeguas	Miguel Herrera	1872-1927	
Canarias	Dehesa de Siles	Mancom. Zapata e Hijos	1928-1935	Después, **El Niño Juanito**
Candelaria	Cuesta los Agustinos	Pedro Hernández Escanes	1868-1879	
Carolina	La Rozuela Baja	Francisco Díez Merino	1913-1935	
Cástulo	Haza del Consejo	Ángel Romero	1870-1907	
Ciaño	Caballerías del Pisar	Anselmo Cifuentes Pérez	1919-1926	Mina de hierro
Cicerón	Cuarto del Ardal	Faustino Caro Piñar	1881-1896	
Cinco Hermanos	La Zarzuela	Cándido Urquiza Moreno	1908-1913	
Colón	La Vega	Andrés Gutiérrez Peña	1892-1898	
Compensación	La Zarzuela	Alfonso Jurado Aguayo	1893-1910	
Conchita	Navarrete	Juan Álvarez Jurado	1908-1959	
Conchita	Majadilla de Siles	Manuel Romero Casalá	1924-1941	
Consolación	Cerrillo los Ladrones	Pedro Garrido Cantón	1867-1876	
Consuelito	Cañada Incosa	Mariano Ruiz López	1902-1930	

MINA	PARAJE	REGISTRADOR	TIEMPO	OBSERVACIONES
Coto Minerva	Cab. Pisar- Navarrete	Sdad. Neufville y Cía.	1874-1884	
Coto San Ildefonso	Cuarto del Ardal	Alejandro Doña Gómez	1907-1943	
Coto Urquiza	Caballerías del Pisar	Cándido Urquiza Moreno	1908-1939	
Cristo de Limpias	Vizcaíno-Acebuchares	Agustín Lozano López	1924-1928	
Cuatro Amigos	Cuarto del Castillejo	Cándido Urquiza Moreno	1900-1930	
Daoiz	Cuarto Arenal Blanco	Raimundo Velasco	1876-1889	
Don Antonio	Pozo Ancho	Ambrosio Rodríguez	1914-1931	
Doncella	Cañada Incosa	Lucas López	1854-1879	
Don Carlos y Don Antonio	Cerro del Ayozar	Juan D. Martínez Rguez.	1899-1906	
Don Diego	Cuesta Los Agustinos	Rafael Recena	1887-1959	
Don Quijote	Arroyo Per. Melchor	Juan Moorhead Power	1897-1985	
Dorotea	Mesa de Malvecino	Faustino Caro Piñar	1894-1916	Después, **La Pobreza**
Dos Amigos	Cortijo Las Tejeras	Antonio López Sánchez	1898-1905	
El Aviso	Cabez. Pendolares	Eugenio Conejero Poveda	1872-1933	
El Café	Cuarto Corral Vacas	Guillermo English	1904-1920	
El Callao	Cuarto la Aceitosilla	Miguel Moreno	1872-1878	

MINA	PARAJE	REGISTRADOR	TIEMPO	OBSERVACIONES
El Campanario	Los Jarales	Francisco Sánchez Mnez.	1873-1880	
El Carmen	Valondillo	Francisco Díaz Merino	1913-1941	
El Choto 1º y 2º	Dehesa de Siles	Manuel Bautista López	1867-1871	
El Cid 2º	Eriazos de La Virgen	Odon Stehli y Stahel	1896-1901	
El Cid Campeador	Dehesa de Bago	José Montes Jiménez	1891-1903	
El Compromiso	Cañada Incosa	Antonio Ruiz Ruiz	1870-1882	
El Consejo y La Verdad	Caballerías Acebuchares	Juan de Dios Carrasco	1899-1904	
El Corazón	Hoyo San Bartolomé	Pedro Raya Montesinos	1864-1959	
El Cristo de Zalamea	Acebuchares	Juan López Bravo	1900-1908	
El Descubridor	Río Guadiel	Walter Francisco Poole	1880-1882	
El Desengaño	Cañada del Madroñal	Miguel Serra Ovejero	1869-1882	
El Engaño	Dehesa de Bago	Francisco Corzo López	1893-1899	
El Gran Pizarro	Mesa de la Pólvora	Francisco Azañón Lara	1867-1936	
El Martinete	Cerro del Martinete	Emilio Lousthein	1872-1893	
El Mimbre	Cuarto de Enmedio	Alejandro Doña Gómez	1917-1924	
El Misterio 1º y 2º	Cañada Incosa	Eduardo Bonaplata	1866-1887	

MINA	PARAJE	REGISTRADOR	TIEMPO	OBSERVACIONES
El Nacimiento	Arroyo Hidalgo	Pedro Díaz Navarro	1862-1959	
El Nenito	Collado de Mina Dura	Mateo Tuñón de Lara	1876-1887	
El Niño Juanito	Dehesa de Siles	Martín Olaya Padilla	1898-1928	Después, **Canarias**
El Novicio	Las Talanqueras	Ángel Romero Vázquez	1867-1939	
El Olvido	Navarrete	Ángel Romero Vázquez	1867-1907	Después, **Conchita**
El Olvido	Cañada Fte. del Sapo	Manuel Ruiz Romero	1898-1930	
El Refresco	Cuarto de Enmedio	Juan Colomer	1873-1896	
El Sueño	Navarrete	Pedro Díaz Navarro	1869-1877	
El Terrible	Arroyo de los Jarales	Cándido Urquiza Moreno	1909-1918	
El Triunfo	Dehesa de Bago	Salvador Rubio Huertas	1898-1904	
El Triunfo	Mesa del Madroñal	Cándido Urquiza Moreno	1908-1915	Después, **Paquita**
El Tropiezo	Caball. de la Zarzuela	Miguel Martínez Ramírez	1900-1917	Después, **Pilarito**
El Trueno	La Rozuela Alta	Blas Oviedo López	1873-1876	
El Trueno 2º	La Rozuela Alta	Blas Oviedo López	1873-1876	
Elcano	Dehes. Cañada Incosa	José Luis de Oriol Urigüen	1926-1932	
Elisa	Camino Cerro Pelado	Enrique Accino y Vázquez	1915-1920	
Emperatriz	Majada Rasa	Juan José García Moreno	1899-1936	

MINA	PARAJE	REGISTRADOR	TIEMPO	OBSERVACIONES
Encarnación y Galana	Las Infantas	Diego de Vilches	1855-1871	
Enrique y Ana	Los Pendolares	Juan de Dios Aguayo	1900-1906	
Esperanto	Cerro Pelado	José Arregui Trueba	1906-1911	Después, **Tres Amigos**
Estefanía	Dehesa de Bago	Anastasio Gea Avilero	1900-1905	
Eva	Camino Cerro Pelado	Ángel Romero	1868-1915	Después, **Elisa**
Fatalista 1º y 2º	Las Cobatillas	José María de Martos	1854-1910	
Felisa	Dehesa de Malvecino	Cía. Gral. Esp.de Minas	1918-1959	
Ferrocarril	Majadas Morenas	Miguel Garrido Garrido	1864-1875	Después, **San Joaquín**
Fidelin	Cañada Las Infantas	Sdad. La Atilana	1903-1930	
Fortunilla	La Rozuela Alta	Santiago Ferrer García	1867-1876	Después, **La Pluma 2ª**
Gijón	Dehesa de las Yeguas	Anselmo Cifuentes Pérez	1919-1934	
Gloria	Piedras de Tobaruela	Jacinto Ruiz Castellanos	1890-1895	
Gracia	Majada Rasa	Mariano Ruiz López	1901-1922	
Gracia Segunda	Majada Rasa	Sdad. M. M. de Peñarroya	1907-1922	
Grueso	Dehesa Cerro Pelado	Manc. M. Zapata e Hijos	1927-1935	
Guadiel	Cañada Incosa	Sdad. M. M. de Peñarroya	1908-1930	
Guillermo Tell	Dehesa la Aceitosilla	Faustino Caro Piñar	1878-1896	
Hidden Treasure	Dehesa de Bago	Juan Moorhead Power	1893-1904	

MINA	PARAJE	REGISTRADOR	TIEMPO	OBSERVACIONES
Hijodalgo	La Rozuela Baja	Pedro Martínez Jiménez	1876-1886	Después, **Serafina 1ª y 2º**
Igualdad	Cerro Pelado	Santiago Montes Donaire	1915-1920	
Indeseada	Valondillo	Cía. Minera Cabueñes	1932-1935	
Isabel	Mesa de Malvecino	Faustino Caro Piñar	1899-1914	
Josefina	Piedras de Tobaruela	Diego Fdez. Manzanera	1892-1899	
Julita y Nono	Acebuchares	José Córdoba de los Ríos	1931-1934	
Júpiter	Mesa del Madroñal	Guillermo English Gil de B	1902-1956	
Katalonia	La Zarzuela	Cándido Urquiza Moreno	1909-1919	
La Agradable	La Aceitosilla	José Calles Roldán	1926-1934	
La Alegría	Mesa de los Pinos	Pedro López Jiménez	1900-1909	
La Ambulante	Vertiente del Abadejo	Carlos Lickefett	1873-1896	
La Aurora	Cerro de las Casas	Alejo Lérida Delgado	1867-1877	Después, **La Conchita**
La Aurora	Acebuchares	José Perpiñán Merelo	1935-1942	
La Bella	Cerrón de Baños	Marcos Monteagudo	1890-1925	
La Bilbaína	Cerro del Chantre	Enrique Adolfo Haselden	1871-1886	
La Bomba	Pendolares	Francisco Azañón	1868-1899	Después, **Agraciada**
La Bruja 2ª	Dehesa la Aceitosilla	José Mª Yanguas Jiménez	1905-1911	
La Carpintera	Ceja San Bartolomé	Francisco Andrada	1876-1889	

MINA	PARAJE	REGISTRADOR	TIEMPO	OBSERVACIONES
La Cartagenera	Mesa de Malvecino	Ciriaco Gabarrón	1884-1888	
La Castellana	Dehesa de Siles	José Cachón	1869-1935	
La Casualidad	Cuesta de la Parrilla	Benito Romano	1854-1860	
La Casualidad	Acebuchares	Pedro Laguna Sánchez	1898-1906	
La Casualidad 1ª y 2ª	Caball. de la Zarzuela	Julián Aguilar	1854-1859	
La Casualidad 2ª	Acebuchares	Antonio Conejero	1900-1906	
La Catalana	Mesa de Siles	José Cachón Martín	1867-1935	
La Catalana	Cerro del Ayozar	José Vendrell Vives	1905-1935	
La Ceguedad	Mesa de Valdelloso	Francisco Sánchez Mnez.	1854-1871	
La Centella	Matacabras	Andrés de Lens Rodríguez	1876-1889	
La Cercana	Dehesa de Bago	Juan Carlos English	1864-1911	
La Chirigota	Mesa de la Tortilla	Cándido Urquiza Moreno	1910-1919	
La Comercial	Dehesa de Siles	Santiago Ferrer García	1870-1916	Después, **Napoleón**
La Compostelana	Baldíos Cerro Pelado	Enrique Adolfo Haselden	1871-1889	Después, **San Fermín**
La Conchita	Cerro de las Casas	Santiago Ferrer García	1873-1896	
La Conclusión 2ª	El Abadejo	Carlos Lickefett	1873-1920	
La Coracha	Cuesta los Agustinos	Diego Narbona de La Fte.	1880-1900	
La Cordobesa	Hoyo San Bartolomé	Enrique Adolfo Haselden	1871-1894	

MINA	PARAJE	REGISTRADOR	TIEMPO	OBSERVACIONES
La Cotorra	Ceja Cañada Incosa	Cayetano Pellón Villaldea	1868-1907	
La Cubana	Mesa de los Curas (Arroyo Hidalgo)	Antonio de Lara Casado	1874-1918	
La Culebra	La Rozuela Alta	Manuel Rivero	1865-1879	
La Desamparada	Cerrillo los Ladrones	Sdad. La Makrina	1876-1883	
La Desconsolada	Cerrillo los Ladrones	Santiago Ferrer	1876-1881	
La Dicha	Dehesa del Ardal	Alejandro Doña Gómez	1917-1924	
La Encarnación	Mesa de los Pinos	Enrique Accino y Elliot	1869-1959	
La Entrada de Bilbao	Valdelloso	Manuel Ciudad Real	1892-1895	
La Equivocación	Cerro de las Casas	Juan Carrillo	1868-1873	
La Esperanza	Las Talanqueras	Roque Sánchez García	1854-1859	
La Esperanza	Acebuchares	Francisco Azañón Leiva	1867-1882	Después, **San Luis**
La Esperanza y La Trinidad	El Alechar	Santiago Remfry	1854-1863	Después, **El Porvenir**
La Famosa	Los Barreros	Francisco Azañón Leiva	1867-1932	
La Fe	Caball. Acebuchares	Domingo Gª Las Bayonas	1868-1883	
La Fea	Mesa de los Pinos	Enrique Accino	1872-1936	

MINA	PARAJE	REGISTRADOR	TIEMPO	OBSERVACIONES
La Felicidad	El Madroñal	José Moreno	1844-1874	
La Felicidad	Tobarias	Walter Francisco Poole	1877-1887	
La Fuerza	La Rozuela Baja	Eugenio Álvarez	1864-1876	Después, **La Señorita**
La Gallega	Cerro del Abadejo	Sdad. Amigos de Reeding	1869-1911	
La Granadina	Cañada Masegosas	Enrique Adolfo Haselden	1871-1888	Después, **La Vinatera**
La Gratitud	Dehesa del Piélago	Andrés de Lens Rodríguez	1870-1882	
La Guía	Chaparral de Luna	Anselmo Cifuentes Pérez	1922-1934	
La Hermosa	Cerrón de Baños	Francisco Garrido	1869-1891	
La Horizontal	Abelardo Cisneros	Cerro del Esparragoso	1877-1893	
La Huérfana	Pendolares	Andrés Martínez	1873-1919	
La Iberia	Cañada las Infantas	Eduardo Bonaplata	1869-1892	
La Inglesa	Ceja San Bartolomé	Ciriaco Sidrach Cardona	1864-1869	
La Inglesa 1ª y 2ª	Cerrón de Baños	Guillermo Straig	1864-1870	
La Inseparable	La Zarzuela	Ildefonso Ortuño Moya	1892-1899	Después, **El Tropiezo**
La Jiennense	Cuesta de la Parrilla	Enrique Adolfo Haselden	1871-1883	
La Justicia	Marimanta	Nicolás Riola	1899-1912	
La Labradora	La Zarzuela	Juan D. Padilla Martínez	1867-1891	
La Laguna	Cuesta de la Parrilla	José Cano Polidano	1896-1959	

MINA	PARAJE	REGISTRADOR	TIEMPO	OBSERVACIONES
La Lealtad	Mesa del Lobero	Fernando Acedo	1870-1916	Después, **San Cecilio**
La Lola	El Ayozar	Antonio Carpintero	1870-1882	
La Madrileña	Cañada de Masegosas	Enrique Adolfo Haselden	1874-1880	
La Madrileña	Cuesta de las Monjas	Enrique Adofo Haselden	1871-1875	
La Mahonesa	Hoyo San Bartolomé	Enrique Adolfo Haselden	1871-1882	Después, **Mahonesa 2ª**
La Mariposa	Cañada Incosa	Juan Rodríguez Choza	1875-1891	
La Mesa	Mesa de los Pinos	Empresa Nacional Adaro	1952-1986	
La Milagrosa	Mesa de Malvecino	Melitón Asensio Monreal	1918-1924	
La Misericordia 1ª- 2ª	Vizcaíno	José María Cortés	1867-1882	Después, **Pepita**
La Misma	Cerro del Chantre	Cristóbal Aparicio López	1918-1933	
La Montera	La Rozuela	Enrique Accino	1873-1912	
La Necesaria	La Zarzuela	Purificación Gómez	1924-1959	
La Nena	Cerro Pelado	Antonio Acuña	1899-1905	
La Obligada	Dehesa Majada Rasa	Mariano Ruiz López	1907-1922	
La Olvidada	Ceja San Bartolomé	José María López	1880-1896	
La Pérdida	Mesa de la Pólvora	Tomás Sopwith	1866-1874	
La Perica 2ª	Pendolares	Toribio de Miguel Calle	1868-1873	Después**, La Huérfana**
La Pilarica	Dehesa de Bago	Antonio Gutiérrez	1890-1898	

MINA	PARAJE	REGISTRADOR	TIEMPO	OBSERVACIONES
La Pluma 2ª	La Rozuela Alta	Faustino Caro Piñar	1874-1936	
La Pobreza	Mesa de Malvecino	Manuel Rivero	1866-1880	
La Positiva	Mesa de Malvecino	José Góngora	1867-1874	Después, **Arrayán**
La Progresiva 1ª a 4ª	Las Infantas	Sdad. La Prudencia	1844-1849	
La Providencia	Caballerías de Masegosilla	Ginés Guirao	1899-1905	
La Providencia	Acebuchares	Victoriano Gallego	1884-1904	
La Providencia	Majadas Morenas	Lucas Armijo	1861-1960	Conocida como **El Gitanillo**
La Providencia	Cerro de las Casas	Juan Carrillo	1867-1877	
La Realidad	Mesa de la Escobosa	Ildefonso Sánchez Cózar	1867-1910	
La Risa	El Martinete	Juan de Leiva	1868-1871	
La Romana	Dehesa de Malvecino	Eduardo Romero Roca	1915-1918	Después, **La Milagrosa**
La Rumbosa	La Rozuela Alta	Sociedad La Española	1882-1966	Integrada en **Los Quinientos** en 1950
La Señorita	La Rozuela Baja	Andrés Martínez	1873-1876	
La Soledad y Los Dolores	Mesa de los Pinos	Santiago Remfry	1855-1870	
La Soriana	Piedras de Tobaruela	Enrique Adolfo Haselden	1872-1882	
La Suerte	Dehes. Los Berrocales	Alejandro Doña Gómez	1918-1924	

MINA	PARAJE	REGISTRADOR	TIEMPO	OBSERVACIONES
La Unión	Matacabras	Mariano Mendoza Mnez.	1875-1885	
La Unión	Caball. de La Virgen	Faustino Caro	1902-1908	Después, **San Florentino**
La Unión y San Juan	Caball. de los Jarales	Juan Rivas Sabio	1901-1907	
La Valenciana	Navarrete	Enrique Adolfo Haselden	1871-1888	
La Venganza 1ª y 2ª	Las Infantas	Santiago Remfry	1860-1865	
La Victoria	Las Cobatillas	Diego Gómez Belinchón	1877-1907	
La Victoriana	Cerro del Esparragoso	Enrique Adolfo Haselden	1875-1883	
La Vinatera	Cañada de Masegosas	Antonio Caballero	1898-1941	
La Zamorana	Caballerías del Pisar	Enrique Adolfo Haselden	1872-1889	
La Zaragozana	Piedras de Tobaruela	Andrés Gutiérrez Peña	1889-1895	Después, **Nora**
Las Ánimas	Chaparral de Luna	Germán Aracil	1865-1954	
Las Chumbas	Caball.de La Virgen	Juan M. Mora Gómez	1899-1905	Después, **Vendrell**
Las Hermanas 1ª y 2ª	Las Talanqueras	Sebast. Moreno Serrano	1854-1859	
Las Tortas	Los Berrocales	Melchor Alvarado	1875-1880	
Las Virtudes	Dehesa de Siles	Antonio Navarro Montes	1871-1882	
Laviana	Cañada Incosa	Anselmo Cifuentes Pérez	1924-1932	
Libertad	Matacabras	Santiago Montes Donaire	1913-1959	

MINA	PARAJE	REGISTRADOR	TIEMPO	OBSERVACIONES
Linarejos	Caball. de Linarejos	Pedro Olaya Doncel	1867-1889	Desp, **Virgen de La Cabeza**
Lista 1ª y 2ª	Río de Bailén	Ildefonso Sánchez Cózar	1855-1865	
Llegado a Tiempo	Cañada Incosa	Antonio Ortiz	1891-1941	
Lolita	Matacabras	Mario Araus Ladrero	1925-1929	
Londres	El Madroñal	Cándido Urquiza Moreno	1908-1915	
Los Amigos	Cerro Casilla Entrina	Pedro Arboledas	1883-1901	
Los Ángeles	Cuarto del Castillejo	Pedro Pontes Fernández	1866-1925	
Los Capitanes	Cerro del Chantre	Juan Carlos English	1866-1883	Después, **Polo Norte**
Los Cuatro Amigos	Mesa de Malvecino	Francisco Morón Fdez.	1925-1933	
Los Cucos	El Madroñal	Cándido Urquiza Moreno	1908-1915	Después, **Los Seis Restantes**
Los Descuidos y Virtudes	Dehesa de Siles	Luis Belmonte Gómez	1871-1891	Después, **Tres Amigos**
Los Dolores	Cerro del Ayozar	Matías Ortega	1869-1882	
Los Reyes	Acebuchares	Juan de Mata Parrilla	1894-1899	
Los Seis Restantes	Mesa del Madroñal	Guillermo Cotrina Rguez.	1915-1956	
Los Tres	Cañada Incosa	Luciano Moreno	1874-1883	
Los Tres Amigos	Mesa de Malvecino	José Mora Garzón	1901-1908	

MINA	PARAJE	REGISTRADOR	TIEMPO	OBSERVACIONES
Lucky Lass	Arroyo P. Melchor	Juan Moorhead Power	1893-1991	
Luisa	Caballerías del Pisar	Cándido Urquiza Moreno	1911-1941	
Machaca	Matacabras	José Mª Yanguas Jiménez	1904-1910	
Maeso	Arroyo Masegosas	Juan Maeso Molina	1901-1909	
Magdalena 1ª y 2ª	Arroyo Hidalgo	Eufrasio Garrido	1854-1859	
Mahonesa 2ª	Hoyo San Bartolomé	Real Cía. Asturiana Minas	1889-1893	
Manolita	La Rozuela Baja	Juan Colomer Mayoral	1883-1913	
Manuel	Valondillo	Sdad. M. M. de Peñarroya	1918-1932	Después**, Indeseada**
María	Cuesta Los Agustinos	Juan Carlos English	1862-1870	Después**, Candelaria**
María del Carmen	La Rozuela Baja	Mateo Olaya García	1867-1876	Después, **Neptuno**
María Dolores	Cerro de las Casas	Gabriel Pérez Flores	1917-1929	Después, **La Conchita**
María y Manolita	Acebuchares	Franc. Garrido Jiménez	1919-1935	
Mejorada	Mesa de la Pólvora	Blas García Algar	1906-1935	
Mercurio	Mesa del Madroñal	Sdad. Socorro y Prueba	1907-1956	
Micaela	Barranco las Zarzas	Inocente Cuesta García	1917-1929	
Miguel y Lolita	Cañada Incosa	Domingo Ruiz García	1904-1908	
Napoleón	Dehesa de Siles	Bernabé Gutiérrez	1916-1934	
Neptuno	La Rozuela Baja	Pedro Martínez Jiménez	1876-1887	Después, **San Juan**

MINA	PARAJE	REGISTRADOR	TIEMPO	OBSERVACIONES
No Cuela	La Rozuela Alta	Santiago Ferrer García	1870-1966	Integrada en **Los Quinientos** en 1950
Nochebuena	Cerrillo los Ladrones	José Mendieta Quesada	1900-1905	
Nora	Piedras de Tobaruela	Juan Moorhead Power	1898-1904	
Nuestra Sra. de Linarejos	Majolillos de Siles	Andrés Rus Úbeda	1892-1911	
Nuestra Señora de Los Ángeles	Rincón de la Cobatilla	Juan Antonio León Sanz	1864-1915	
Ntra. Sra. del Carmen	Las Lagunas	Julián de Calvo y Gil	1907-1935	
Nueva Santa Teresa	Dehesa de Siles	Juan José Aguado	1896-1916	
Nuevo San Claudio	Cuesta del Mimbre	Miguel Almira Medialdea	1866-1870	
Numancia	Cuesta de las Monjas	Manuel Fdez. Aranda	1872-1891	
Número Cuatro	Arroyo de la Jara	Compañía La Cruz	1884-1928	
Número Dos Dupdo.	Huerta de Megina	Antonio Córdoba Navarro	1912-1959	
Número Uno	Caballería del Pisar	Compañía La Cruz	1884-1956	
Paca	Los Barreros	Francisco Sánchez Mnez.	1859-1854	
Paquita	Mesa del Madroñal	Guillermo Cotrina Rguez.	1915-1936	
París	Caball. de La Virgen	Cándido Urquiza Moreno	1908-1915	
París-Murcia	Cerro Las Casas	Faustino Caro Piñar	1880-1896	

MINA	PARAJE	REGISTRADOR	TIEMPO	OBSERVACIONES
Pepita	Vizcaíno	Antonio Garzón López	1871-1889	
Pepito	Cerro de las Casas	Faustino Caro Piñar	1899-1914	
Pilar	Hoyo San Bartolomé	Anselmo Cifuentes Pérez	1919-1934	Mina de hierro
Pilar	Caball. Acebuchares	Sdad. Cañada Incosa	1910-1941	
Pilar de Zaragoza	Cañada Incosa	Antonio Mendoza	1870-1932	
Pilarito	Caballería del Pisar	Juan Bautista Lechuga	1917-1922	
Plomo	Loma de Torrubia	Dolores Gil de Bernabé	1877-1932	
Polo Norte	Cerro del Chantre	Antonio Patón Colás	1888-1920	
Por si Acaso	Valondillo	Lorenzo García Montero	1896-1903	
Porvenir de los amigos de Reeding	La Zarzuela	Antonio Ochoa Sánchez	1891-1904	
Precaución	Cerro Pelado	Abraham Fernández Gª	1901-1930	Después, **Paquito 1º**
Recobrada	Mesa de los Pinos	Guillermo English Gil de B	1891-1959	
Rentería	Hoyo San Bartolomé	Emiio Lousthein	1876-1882	
Repelao	Umbría Pendolares	Anselmo Cifuentes Pérez	1928-1935	
Reproducida	Umbría de Paño Pico	Cristóbal Aparicio López	1918-1934	
República	Dehesa del Ardal	Julián de Calvo Gil	1907-1935	

MINA	PARAJE	REGISTRADOR	TIEMPO	OBSERVACIONES
Restauración	Los Barreros	Emilio Martín Martín	1876-1883	
Resurrección	Hoyo San Bartolomé	Guillermo English	1901-1911	
Roberto	Cuarto de Enmedio	Julián de Calvo y Gil	1910-1935	
Robinson	La Rozuela Alta	Alberto García Gutiérrez	1879-1990	Después, **Santa Elena**
Rómulo	Mesa del Madroñal	Adrián Vizcaíno	1874-1908	Después, **Los Cucos**
San Alejandro 1º y 2º	Dehes. Los Berrocales	Julián de Calvo Gil	1910-1969	
San Anastasio 1º y 2º	Cabez.San Bartolomé	Cristóbal Martínez Cano	1857-1925	
San Andrés y Matilde	La Rozuela Alta	Sdad. La Segunda Makrina	1852-1868	Después, **San Gregorio y Felicidad**
San Antonio 1º y 2º	Hoyo San Bartolomé	Antonio Soria	1858-1866	
San Antonio	La Rozuela Alta	Juan González Bravo	1854-1858	
San Antonio	Balondillo	Adrián Vizcaíno Gómez	1905-1913	
San Baldomero	Barranquillo del Lobo	Diego Sotés García	1868-1889	
San Canuto 1º y 2º	Caball. Acebuchares	Julián Riofrío	1855-1873	
San Carlos y S. Lucio	Mesa de los Pinos	Juan Carlos English	1860-1926	
San Cecilio	Mesa del Lobero	Cecilio López Montes	1916-1930	
San Dámaso	Rincón de las Monjas	Antonio Vera Salas	1870-1881	
San Diego	Cabez. San Bartolomé	Juan Carlos English	1868-1889	

MINA	PARAJE	REGISTRADOR	TIEMPO	OBSERVACIONES
San Diego	Arroyo Hidalgo	Diego Gómez	1851-1857	
San Diego 3º	Acebuchares	Santiago Ferrer García	1868-1887	
San Eduardo y la Estrella	Hoyo de San Bartolomé	Ildefonso Sánchez Cózar	1855-1865	
San Enrique	Caballería del Pisar	Mariano Robles Rguez.	1917-1924	
San Enrique	Cañada Incosa	Enrique Amado Salazar	1874-1879	
San Enrique 1º y 2º	Caballería del Pisar	Enrique Accino	1860-1872	
San Esteban y San Agapito	Colada de Siles	Santiago Remfry	1854-1859	
San Eufrasio	Las Tejeras	Federico Ramírez García	1880-1889	
San Fermín	Umbría Pendolares	Antonio Cobo Gutiérrez	1898-1928	Después, **Repelao**
San Florentino	Caball. de La Virgen	Cándido Urquiza	1908-1915	Después**, La Unión**
San Francisco	Cantarranas	Mariano Robles Rguez.	1918-1920	
San Francisco	Cuarto del Ardal	Fernando Izquierdo	1870-1931	Desp, **Seg. San Francisco**
San Gregorio y Felicidad	La Rozuela Alta	Andrés de Reyes	1868-1959	
San Gregorio	Arroyo de Masegosas	Victoriano Gallego	1900-1911	
San Guillermo	Los Berrocales	Juan Carlos English	1868-1889	
San Guillermo 1º y 2º	La Masegosilla	Manuel Rivero	1864-1868	

MINA	PARAJE	REGISTRADOR	TIEMPO	OBSERVACIONES
San Ildefonso	Cerro de Marimanta	Alonso López	1845-1863	
San Joaquín	Cañada Incosa	Juan Rodríguez	1878-1889	
San José	La Zarzuela	José Marín Casado	1897-1906	Después, **Cinco Hermanos**
San Juan 1º y 2º	Cañada Incosa	Manuel Ruiz Palacios	1868-1881	
San Juan de La Cruz	Arroyo de Periquito Melchor	Gabriel Castillo Leiva	1891-1919	Más conocida como **Minilla de San Juan**
San Justo y Pastor	Puntal de Paño Pico	Francisco Alaminos	1854-1865	
San Leonardo	Balondillo	Diego Sotés	1868-1889	
San Liborio y El Deseado	Mesa de los Pinos	Santiago Remfry	1855-1859	Después, **San Carlos y San Lucio**
San Luis	Acebuchares	Sdad. San José	1843-1936	
San Luis	Cuesta de las Monjas	Hijos Manuel A. Heredia	1899-1909	
San Luis 1º y 2º	Rincón del Pescador	Esteban Ruiz	1860-1866	
San Manuel	Cuesta de las Monjas	Manuel Romero Casalá	1914-1936	
San Marcos	Dehesa de Siles	Antonia Espinosa	1858-1868	Después, **San Matías**
San Marcos 1º y 2º	Cuarto del Castillejo	Pedro Soto Ruiz	1854-1865	
San Mariano	Masegosillas	Mariano Robles Rguez.	1917-1931	Mina de hierro
San Matías	Dehesa de Siles	Pedro García Poza	1868-1970	
San Pablo	Pendolares	Lucas Armijo Colás	1865-1908	

MINA	PARAJE	REGISTRADOR	TIEMPO	OBSERVACIONES
San Pedro	Espolón de la Parrilla	Francisco Lozano Gavilán	1867-1912	
San Pedro	Mesa del Madroñal	José Mariano Velasco	1869-1936	
San Pedro	Caballería La Zarzuela	Miguel Abad Soler	1889-1910	Desp., **Amelia y Salvador**
San Rafael	Cañada Incosa	Rafael Dobón Soriano	1925-1931	
San Raimundo	Cerro de los Ladrones	José Linares Manzano	1897-1930	
San Ramón	Mesa de Valdelloso	Sdad. Neufville y Cía.	1867-1889	
San Sebastián	Caballería del Pisar	Compañía La Cruz	1907-1956	
San Simón y San Judas	Mesa de los Pinos	Sociedad La Buena Fe	1867-1934	
San Teodoro 1º y 2º	Cuarto del Castillejo	Santiago Ferrer García	1870-1958	
San Vicente	Mesa del Madroñal	Antonio Ochoa Sánchez	1893-1906	
Sandina	Barranco Las Monjas	Luis Huelín	1881-1941	
Santa Ana	Ceja de los Agustinos	Antonio Ruiz Manzano	1913-1925	
Santa Ana 1ª y 2ª	Cuarto del Castillejo	Pedro Pérez	1855-1865	
Santa Bárbara	Cuesta de la Parrilla	Juan Martínez Rubio	1854-1860	
Santa Cándida	Las Cobatillas	Diego Sotés García	1868-1917	
Santa Catalina	Mesa de los Pinos	Santiago Remfry	1854-1908	
Santa Catalina de Los Dolores	La Mesta	Manuel García Gómez	1876-1882	

MINA	PARAJE	REGISTRADOR	TIEMPO	OBSERVACIONES
Santa Catalina 1ª y 2ª	Dehesa de Bago	Juan Álvarez Cañuelo	1855-1883	Después, **El Olvido**
Santa Elena	La Rozuela Alta	Juan Colomer Mayoral	1898-1936	
Santa Emilia	Mesa de Siles	Enrique Adolfo Haselden	1868-1919	
Santa Emilia	Las Talanqueras	Pedro Rdguez. Castellote	1891-1895	Después, **Acuña**
Santa Enriqueta	Hoyo San Bartolomé	Juan Carlos English	1870-1893	Después, **Resurrección**
Santa Florentina	Los Salidos	Lucas López Olaya	1862-1934	
Santa Isabel	Las Lagunas	Juan Álvarez Pérez	1889-1912	
Santa Isabel 2ª	Ceja de los Agustinos	Juan Ant. López Lozano	1864-1889	Después, **Santa Ana**
Santa Justa	Caballer. Masegosilla	Ginés Guirao Ibáñez	1894-1899	
Santa Lucía	Cañada Incosa	Gerónimo Sánchez	1904-1910	
Santa María	Las Infantas	Sixto Santa María	1867-1922	
Santa María	Los Berrocales	Juan Gea Ortega	1900-1907	
Santa María	Arroyo de los Jarales	Luis Carl. Yanguas Gómez	1940-1956	
Santa Marta	La Rozuela Alta	Juan José Rodríguez	1860-1908	
Santa Rosa	Fuente del Sapo	Ramón Carrión Navarro	1932-1945	
Santa Susana	Arroyo Hidalgo	Sdad. Segunda Makrina	1851-1867	
Santa Teresa 1ª y 2ª	Las Infantas	Enrique Accino	1855-1951	
Santo Domingo	La Rozuela Alta	Domingo Labella Sánchez	1899-1908	

MINA	PARAJE	REGISTRADOR	TIEMPO	OBSERVACIONES
Santo Rostro	Mesa de la Escobosa	Germán Aracil	1860-1915	
Santo Tomás	Mesa de los Pinos	Juan Carlos English	1866-1889	
Santo Tomás	Virgen de Linarejos	Julián Martín	1868-1871	
Sarita	Acebuchares	Mariano Ruiz López	1899-1908	
Segunda Anita	Cañada Fte. del Sapo	Sdad. M. M. de Peñarrota	1906-1931	
Segunda Esperanza	Cerrillo Colorado	Manuel Ruiz Romero	1895-1930	
Segundo Colón	Caball. San Bartolomé	José Martínez López	1893-1922	
Segundo Doble Objeto	Caballerías del Pisar	Luis Navarro Berenguel	1878-1887	
Segundo S. Francisco	Cuarto del Ardal	Cía. Minera de Linares	1932-1960	
Señorita Escobar	Ensanches Estación de Puente Genil	Juan Rivas Sabio	1900-1908	
Serafina 1ª y 2ª	La Rozuela Baja	Juan José Olaya	1867-1876	Después, **Hijodalgo**
Siero	Cerro Pelado	Anselmo Cifuentes Pérez	1922-1927	Después, **Grueso**
Soledad	Mesa de los Pinos	Pedro Vidal Garrido	1862-1866	
Somió	Linares-Carboneros	Sdad. Felguer. Cifuentes	1920-1934	
Somos Felices	La Rozuela Alta	Santiago Ferrer García	1873-1966	Integrada en **Los Quinientos** en 1950
Sorriego	Cerro del Chantre	Sdad. Felguer. Cifuentes	1920-1934	

MINA	PARAJE	REGISTRADOR	TIEMPO	OBSERVACIONES
Sur de España	Caballería del Pisar	Cándido Urquiza	1909-1919	
Tarquino	Mesa del Madroñal	Adrián Vizcaíno	1874-1887	Después, **Sonámbula**
Tres Amigos	Cerro Pelado	Francisco López Eleicegui	1916-1920	
Túrvula	Dehesa de Bago	Cristóbal Amador Medina	1886-1890	
Un Día Frío	Mesa de Malvecino	Juan Aguayo	1866-1881	
Vallisoletana	Mesa de Valondillo	Enrique Adolfo Haselden	1871-1889	Después, **Vulcano**
Velarde	Rincón del Mimbre	Raimundo Velasco	1872-1889	
Vendrell	Caball. de La Virgen	José Vendrell Vives	1905-1930	
Veremos	Hoyo San Bartolomé	Juan Carlos English	1866-1959	
Virgen de Gracia	Cerro de las Casas	Juan Carrillo	1868-1873	
Virgen de La Cabeza	Valondillo	Juan Colomer Mayoral	1899-1913	Después, **El Carmen**
Virgen de La Paloma	Majadas Morenas	Francisco Soto	1875-1889	
Virgen de La Piedad	Cerro del Ayozar	Raimundo Velasco	1883-1887	
Virgen del Carmen	Rincón del Pescador	Francisco Molina Berbel	1869-1889	
Virgen de Linarejos	La Laguna y Valondillo	Mariano Robles Rguez.	1924-1936	
Ampliación a id	Cuarto del Ardal	Mariano Robles Rguez.	1929-1936	
Ampliac. Sur a id	La Laguna- Malvecino	Mariano Robles Rguez.	1929-1936	
Virgen del Carmen	Cumbr. de Pendolares	José Beltrán	1868-1877	

MINA	PARAJE	REGISTRADOR	TIEMPO	OBSERVACIONES
Virgen del Mar	Cuarto del Castillejo	Santiago Ferrer García	1871-1875	
Virgen del Pilar	Cañada Incosa	Antonio Mendoza	1868-1935	
Virgen del Pilar	Laguna de Villa	Juan Arboledas Cárdenas	1877-1881	
Virgen del Pilar	Cerro Pelado	Gil Rey Aparicio	1898-1943	
Virtudes	Las Lagunas y El Ardal	Clemente González Trillo	1896-1906	Desp**. Ntra Sra. del Carmen**
Virtudes	Cerro del Ayozar	Juan Martínez Rodríguez	1898-1905	Después, **La Catalana**
Vulcano	Madroñal y Valondillo	Guillermo English y Gil B.	1868-1956	

MINAS DE LINARES SIN DEMARCACIÓN CONFIRMADA

MINA	PARAJE	REGISTRADOR	FECHA	OBSERVACIONES
Alberto	Vizcaíno	Ramón Ruiz Romero	1924	
Amistad 5ª	Cañada Masegosas	Antonio Caballero Morales	1899	
Amistad 9ª, 2ª	Ceja San Bartolomé	Francisco Castaño Bernal	1873	
Anita	Majolillos de Siles	Pedro Anacleto Rodríguez	1911	
Anita	La Rozuela Alta	Francisco Díaz Moreno	1914	
Buena Suerte	Piedras de Tobaruela	George Langworthy	1905	
Carmencita	Caballería del Pisar	Juan Baut. Lechuga López	1919	
Complemento	La Vega y La Zarzuela	Cía. Grl. Española de Minas	1919	
Consolación	Mesa de los Pinos	Francisco Sánchez Martínez	1860	
Coto Linares	Fuente del Pisar	Julio Niño Muñoz	1915	

MINA	PARAJE	REGISTRADOR	FECHA	OBSERVACIONES
Deseo	Tobarias	Pedro Hernández	1868	
Dorotea V	Los Jarales	Manuel Cuenca Pérez	1881	
El Abanico de Encarnación	Mesa de los Pinos	Enrique Accino y Vázquez de Araujo	1917	
El Acuerdo del Barquillo	El Abadejo	Antonio Vera Salas	1870	
El Carnaval	Valondillo	Francisco López Moreno	1879	
El Cartabón	Vizcaíno	Manuel Ruiz Romera	1924	
El Cerrojo	Arroyo Hidalgo	José Jurado Fernández	1876	
El Descanso	Cabez. San Bartolomé	Antonio Ochoa	1887	
El Fastidio 2º	Tobarias	Walter Francisco Poole	1873	
El Manzanillo	Acebuchares	Francisco Manzano Mald.	1897	
El Pompón de la Montera	La Rozuela Alta	Enrique Accino Vázquez de Araujo	1917	
El Puente de Somorrostro	Caballería del Pisar	Manuel Ciudad Real	1893	
El Querby	Charcolina	Tomás Pattison Garget	1876	
El Rayo	Cañada Incosa	Juan Acuña	1870	
El Serrano	Cañada Incosa	Federico Moya Jiménez	1909	
España Nueva	Cuesta de las Monjas	Felipe López López	1909	

MINA	PARAJE	REGISTRADOR	FECHA	OBSERVACIONES
Española	Los Barreros	Francisco Sánchez Martínez	1860	
Faraón	Majada Rasa	Cristina Amado Salazar	1880	
Felicidades	Caballerías Valondillo	Tomás Salgado Fernández	1873	
Filomena	La Aceitosilla	Fernando García Pérez	1900	
Forlorn Hope	Molino Pedro Melchor	Juan Moorhead Power	1893	
Gabriela	Caballería Masegosilla	Agustín Vela Villanueva	1900	
Hipócrates y Galeno	Cuarto de Cerro Pelado	Antonio Tomás Pardo	1861	
Horah	Cerro del Chantre	Francisco Guillermo Rguez.	1901	
Isabel	Ceja de los Agustinos	Manuel Gutiérrez	1918	
Juanita y Consuelo	Cañada Incosa	Francisco Marín Cdad. Real	1906	
La Alavesa	Las Lagunas	Enrique Adolfo Haselden	1876	
La Alegría	Mesa del Madroñal	Gerónimo Sánchez Palacios	1890	
La Borracha	Los Viveros-Ermita	Cía. M. y M. Los Guindos	1930	
La Bruja	La Aceitosilla	José Mª Yanguas Jiménez	1901	
La C	Hoyo San Bartolomé	Enrique Adolfo Haselden	1868	
La Campana	Los Barreros	Andrés Sánchez Martos	1879	
La Casualidad	La Rozuela Baja	Antonio Vizcaíno García	1891	
La Chiripa	Mesa de la Pólvora	Francisco Sánchez Martínez	1861	

MINA	PARAJE	REGISTRADOR	FECHA	OBSERVACIONES
La Cierta	La Rozuela Baja	José Figuerola Mirade	1876	
La Concordia	La Rozuela Baja	Felipe López López	1909	
La Estrella Polar	Acebuchares	José Espejo Roda	1892	
La Germánica	Hoyo San Bartolomé	Guillermo Englis y Gil de B.	1892	
La Guerra	Cañada del Sapo	Justino Flores Llamas	1900	
La Improvisada	Los Jarales	Juan Colomer Mayoral	1876	
La Interinidad	Cerro de las Casas	Andrés Corbalán	1873	
La Juan Manuel	Los Pendolares	Juan Andrés Díez	1876	
La Llave	Mesa Arroyo Hidalgo	Manuel Cardenete Mtinez.	1876	
La Madrileña	Cuesta de las Monjas	Enrique Adolfo Haselden	1871	
La Magdalena	Dehesa de La Virgen	Basilio Herráiz Culebras	1880	
La Mascota	Cañada Incosa	Antonio Rivas Rivas	1910	
La Olvidada	Cañada Incosa	Anastasio Carrasco Martín	1868	
La Paz	Arroyo de la Aceñuela	Andrés Vizcaíno Gómez	1876	
La Prevención	Mesa de la Cobatilla	Faustino Caro Piñar	1876	
La Previsión	Vereda de los Pinos	Ramón Morales	1886	
La Providencia	Cerro del Chantre	Pedro Durán Tormo	1891	
La Resucitada	Los Barreros	Andrés Sánchez Martos	1881	

MINA	PARAJE	REGISTRADOR	FECHA	OBSERVACIONES
La Riqueza	Cuarto de Enmedio	Cándido Andrade	1870	
La Sagrada Familia	Fuenlabrada-Vadollano	Antonio María Atichati	1905	
La Serrana	Ceja de Cañada Incosa	Federico Moya Jiménez	1909	
La Unión	Cuarto del Ardal	Pedro Caballero	1867	
La Venganza 2ª	Valdelloso	Compañía La Cruz	1896	Mina de hierro
La Virgen	Caballería del Pisar	Felipe Moreno Patón	1917	Mina de hierro
Las Adelfas	Cerrillos de Damián	Sdad. Felgueroso Cifuentes	1920	
Lolita	Arroyo Pedro Melchor	Juan Bautista Lechuga	1917	
Los Hermanos	Cuesta Los Agustinos	Manuel Bautista López	1861	
Los Militares	Fuente del Arrayán	Isidro Estévez	1877	
Los Tres Amigos	Cerrillo de los Ladrones	Luis Navarro Berenguel	1877	
Los Tres Hermanos	Rincón del Pescador	Gregorio Ruiz Aguayo	1860	
María	Cerro Esparragoso	Antonio Acuña Solís	1899	
Mariana	Las Talanqueras	Felipe López López	1912	
Mercedes	El Abadejo	Francisco Paredes Gómez	1918	
Mi Esperanza	Mesa Arroyo Hidalgo	Matías Acosta Velasco	1889	
Nuestra Sra. del Pilar	Huerta de Megina	Antonio Córdoba Navarro	1923	
Patrocinio	Mesa de los Pinos	Ramón Molina	1856	

MINA	PARAJE	REGISTRADOR	FECHA	OBSERVACIONES
Pepito	Cerrillo de los Ladrones	Blas Tarazana Martínez	1882	
Pérez Galdós	Mesa de Valondillo	Manuel Martín Jurado	1901	
San Bartolomé	Majada Rasa	Cristina Amado Salazar	1880	
San Camilo	Posesión de Camillo	Rafael Navarro	1867	
San Carlos 1º y 2º	Cerro Retozaderas	Manuel Aguayo	1866	
San Eusebio y Santa Rosa	Las Infantas	Francisco de Vilches Molina	1854	
San Francisco 1º y 2º	Cuarto del Castillejo	Sebastián Moreno Serrano	1854	
San Francisco 3º	Vadollano	Francisco Chamorro	1888	
San Herminio	Fuenlabrada	Mariano Robles Rodríguez	1919	
San Ignacio de Loyola	Dehesa de Valondillo	Antonio Cobo Gutiérrez	1889	
San José 3º	Mesa Escobosa	José Beltrán Fernández	1881	
San Juan	Pendolares	Juan Álvarez Cañuelo	1852	
San Juan y San Pedro	Cañada del Sapo	Juan García Campos	1852	
San Luis	Las Talanqueras	Luis Huelin	1877	
San Ramón 3º	Cuarto del Castillejo	Hilario Roque Solanés	1870	
San Saturnino y Santa Rosa	Mesa de Malvecino	Antonio Ibáñez Alcázar	1918	
Santa Ana	Majada Rasa	Antonio Carrillo Carmona	1880	

MINA	PARAJE	REGISTRADOR	FECHA	OBSERVACIONES
Santa Ana 1ª y 2ª	Las Infantas	Enrique Thomas	1855	
Santa Catalina 1ª y 2ª	Dehesa de Siles	Juan José Rodríguez	1853	
Santa Eulalia 1ª y 2ª	Cuarto del Castillejo	Francisco Sotés Heredia	1854	
Santa Faz	Acebuchares	Juan García Campos	1882	
Santa María	Arroyo Pedro Melchor	Mariano Robles Rodríguez	1929	
Santa Teresa	Paseo de Linarejos	Antonio Córdoba Navarro	1926	
Santa Victoriana	Arroyo de La Jara	Antonio Martín López	1900	
Trinidad	La Rozuela Baja	Santiago Remfry	1859	
Viernes Santo	Masegosas	José María Gámez	1893	
Virgen de la Cabeza	Cañada Incosa	Juan Lozano Montes	1870	
Virgen del Mar	Cerro del Chantre	Francisco Javier Delgado	1916	

REGISTROS MINEROS DE LINARES DE LOS QUE ÚNICAMENTE SE DISPONE DE UNA CITA O REFERENCIA

MINA	PARAJE	REGISTRADOR	FECHA	OBSERVACIONES
Abadejo 1º, 2º y 3º	Umbría del Abadejo	Andrés Zambrano y comp.	1846	
Abundancia y Riqueza	Dehesa de Siles	Francisco Ardoix	1860	
Alerta	Cerrillo de las Mentiras	Antonio Albaladejo	1845	
Algarrobo	El Chifle-Los Barreros	Pedro de Gómez	1847	
Alma del Carmen	Tabla de las Higueras	Luis José Sánchez	1861	
Amado	Cañada Incosa	Enrique Amado	1876	
Amadora	Las Cobatillas	Nicolás Ramírez	1864	
Amistad 9ª	Ceja de San Bartolomé	Francisco Castaño Bernal	1872	

MINA	PARAJE	REGISTRADOR	FECHA	OBSERVACIONES
Ampliación	La Rozuela	Manuel Belinchón Velasco	1868	
Andaluza	Valdelloso	Isidoro Pourcet y Cía.	1848	
Ángela	La Rozuela Alta	Manuel Aguayo	1872	
Antonia	Cañada del Sapo	José Mª López Montes	1896	
Antoñita	Acebuchares	José Córdoba de los Ríos	1931	
Atelepse	Los Alamillos	Eduardo Vicente Espeleta	1843	
Aurrerá	Cerro de las Mancebas	Gabriel Aragón y Peragón	1898	
Azón	Navarrete y La Zarzuela	Juan de Dios Aguayo García	1898	
Bienmesabrás	Cañada de las Infantas	Walter Francisco Poole	1866	
Bienvenida	Navarrete	Ángel Romero Vázquez	1867	
Buena Dicha	Umbría Cerro Marimanta	Enrique Adolfo Haselden	1860	
Cáncer 1º y 2º	Mesa de la Escobosa	Manuel Viseras	1860	
Candelaria	Filón de La Cruz	Manuel Moreno García	1839	
Capricho	Mesa de la Pólvora	Tomás Sopwith	1865	
Carmen Primera	Ceja de los Pendolares	Cía. Minera Las Belmaras	1942	
Carmen Segunda	Camino de Cerro Pelado	Cía. Minera Las Belmaras	1942	
Carmen Tercera	Dehesa de Cerro Pelado	Cía. Minera Las Belmaras	1942	
Castellana 3ª	Dehesa de Siles	José Cachón	1867	

MINA	PARAJE	REGISTRADOR	FECHA	OBSERVACIONES
Casualidad	Cabezadas San Bartolomé	Julián Gil	1855	
Casualidad	Pozo Ancho	Rodrigo Alaminos	1846	
Ceberio y Nerón	Arroyo de las Cobatillas	Francisco Ardoix	1861	
Charanga	Los Barreros	Ginés Mendoza	1858	
Colón	Caballería San Bartolomé	Francisco Martínez López	1892	
Confianza y Porvenir	Cuarto de Cerro Pelado	Francisco Ardoix	1857	
Consuelo	Las Cobatillas	Manuel María de Velasco	1866	
Consuelo	Dehesa de la Virgen	Juan de Prados	1870	
Contrabajo	Dehesa de Cerro Pelado	Velasco Hermanos	1868	
De los Dos	6º Departamento	José Ortiz	1843	Mina de cobre
De los Peces	Las Lagunas	Melchor Alvarado Chinchill	1875	
Diana	San Bartolomé	Diego Antonio Soriano	1843	
Dios	Las Cobatillas	Cesáreo Ibáñez Fuentes	1881	
Dolores y Linarejos	El Madroñal	Felipe Buendía	1847	
Eduardo	Arroyo Hidalgo	Ángel Romero Vázquez	1870	
El Abadejo	Cerro del Abadejo	Cía. de San Fernando	1857	
El Abandono	La Cobatilla	Pedro García	1867	
El Acuerdo	Arroyo las dos Hermanas	Juan Rentero Padilla	1872	

MINA	PARAJE	REGISTRADOR	FECHA	OBSERVACIONES
El Adelanto	Pago de la Masegosilla	Antonio Cantero	1868	
El Batán	Majada del Pedregal	Diego Sotés	1868	
El Buen Suceso	Pozo Ancho	Antonio Alaminos	1843	
El Carmen	Los Barreros	Cristóbal Carpido	1844	
El Carmen 1º y 2º	Ceja de San Bartolomé	Ignacio Selgas	1862	
El Castillo	Vizcaíno	Cristóbal Amador Medina	1888	
El Chasco	Rozuela Alta	Francisco Jurado	1845	
El Chiripón	Cuarto del Castillejo	Juan Gallego	1843	
El Combate	Majadas Morenas	Andrés de Lens	1876	
El Comercio	Cabezadas San Bartolomé	Manuel Martínez Moreno	1888	
El Contrabando	Mesa de Valdelloso	Mariano de la Paz	1844	
El Convenio	Cuarto del Castillejo	Martín Salido	1843	
El Convenio	Mesa de la Pólvora	Manuel Gavilán Muñoz	1843	Mina de cobre y plomo
El Descuido	El Madroñal	Juan Vicente Manrique	1843	
El Desengaño	Barranco de Jódar	Florentino Cámara Villar	1880	
El Deseo	Mesa de la Pólvora	Luis Díaz	1845	
El Despecho	Cerro Colorado	Sdad. Zapata Portman	1931	
El Engaño	Cerrillo de los Ladrones	Manuel Rodríguez López	1878	

MINA	PARAJE	REGISTRADOR	FECHA	OBSERVACIONES
El Lentisco	Los Eriazos	Ildefonso Sánchez Moreno	1900	
El Mesías Verdadero	Cuarto del Castillejo	Manuel Alaminos	1874	
El Nilo	Malvecino	Juan Jordán	1844	
El Noviciado	La Rozuela Baja	Francisco Sánchez Martínez	1873	
El Nuevo Misterio	Cerro de Majada Rasa	Juan Galey Vera	1877	
El Obispo	Piedrahita	Mariano Robles Rodríguez	1929	
El Ociedo	Fuente del Sapo	Manuel Ruiz Romero	1897	
El Paseo 1º y 2º	La Tortilla	Francisco Sánchez Martínez	1855	
El Payo de Centinela	La Rozuela Alta	Manuel Marín	1843	
El Piélago	Dehesa del Piélago	José Martínez Soldy	1888	
El Potosí	Pendolares	Antonio Rojas Teruel	1877	
El Previsor	Piedras Blancas	Juan Colomer Mayoral	1899	
El Producto	Las Infantas	Alonso Granados	1843	
El Quinto	La Rozuela	Serafín Martín Álvarez	1878	
El Relámpago	Valondillo	Manuel Fernández Aranda	1872	
El Rincón	Dehesa del Rincón	Emilio Lousthein	1872	
El Tesoro	Eriazos del Madroñal	Emilio López Garrido	1907	
El Triunfo	Mesa del Madroñal	Miguel García Ponce	1868	

MINA	PARAJE	REGISTRADOR	FECHA	OBSERVACIONES
El Trueno	Barranquillo del Lobo	Manuel Fernández Aranda	1873	
Electra	Dehesa de Majada Rasa	Cristóbal Lozano García	1901	
Electra	Cuesta de los Agustinos	Manuel Marín Jurado	1901	
Elvira y sus Hermanas	Valondillo	Diego Martínez Rodríguez	1898	
Encarnación	Arroyo Hidalgo	Bartolomé de la Torre Cort.	1856	
Encarnación	Dehesa de Siles	Manuel Pérez Hoyo	1936	
Esperanza	Cañada de las Infantas	Manuel Lechuga	1863	
Felipe II	Cuesta de la Parrilla	José Cano Polidano	1891	
First Price	Juan M. Power	Arroyo Periquito Melchor	1893	
Fuerza y Destreza	Cuarto del Castillejo	Francisco Ardoix	1860	
Gabriela	Cuarto del Ardal	Gerónimo de La Garza	1890	
Habitantes de la Luna	Arroyo Seco	Ángel Valdés	1847	
Hernán Cortés	Cuarto de la Aceitosilla	Miguel Moreno Liñán	1872	
Imilce	La Muela	Marcos Monteagudo	1902	Mina de hierro
Isabela	Las Cobatillas	Ildefonso Sánchez	1867	
Joven y Bella	Cuarto de Don Juan	Antonio Tomás Pardo	1859	
La Abundancia	La Rozuela Alta	Lucas Armijo	1843	
La Alegría	Dehesa de Siles	Alejandro Doña Gómez	1926	

MINA	PARAJE	REGISTRADOR	FECHA	OBSERVACIONES
La Alegría	El Abadejo	Blas Torralbo	1843	Mina de cobre
La Alsacia y La Lorena	Dehesa de Bago	Francisco Flores Ángel	1872	
La Aparecida	Dehesa de San Cristóbal	José María Soler	1875	
La Aurelia	El Alechar	Francisco de Paula Acedo	1844	
La Bondad	Valdelloso	Juan Álvarez	1843	Mina de cobre
La Bonita	Mesa de los Pinos	Enrique Accino	1874	
La Brillante	Cañada Incosa	Walter Francisco Poole	1866	
La Buena	Caballería del Pisar	Juan Carlos English	1864	
La Burgalesa	Caballería del Pisar	Enrique Adolfo Haselden	1872	
La Caridad	San Bartolomé	Rafael Cuevas	1843	
La Castaña	Rincón de la Parrilla	Pedro Castaño	1856	
La Casualidad	Mesa de Valdelloso	Francisco Puente Calderón	1843	Mina de cobre y plomo
La Casualidad	El Madroñal	Ildefonso Carrasco	1843	
La Casualidad	Mesa de los Pinos	Benito Clemente de Brana	1847	
La Cerca y San Juan	El Egido	Manuel Paredes Otero	1900	
La Chata	Mesa de los Pinos	Manuel Gavilán	1843	
La Chiripa	Cuarto del Castillejo	Juan Gómez	1843	
La Chiripilla	Cuarto del Castillejo	Juan Sebastián Padilla	1843	

MINA	PARAJE	REGISTRADOR	FECHA	OBSERVACIONES
La Cigüeña	Arroyo Huerta de Cano	Sebastián Ripoll Ripoll	1872	
La Circuncisión	Pozo Ancho	Sebastián Tobaruela	1843	
La Codorniz	Fuente del Pisar	Martín Granados	1845	
La Columna	Mesa del Madroñal	Pedro de la Loma	1845	
La Comadre	Pendolares	Cayetano Pellón	1871	
La Concepción	Pozo Ancho	José Moreno González	1842	
La Concepción	Cuarto del Castillejo	Manuel Pérez	1863	
La Concha	Cañada de las Yeguas	Juan García Carrasco	1843	Mina de cobre
La Conveniencia	Hoyo de San Bartolomé	Pedro Álvarez Cañuelo	1843	
La Corina	Cuesta del Mimbre	Juan Rubio	1843	
La Cuaresma	Valdelloso	Miguel Maldonado	1843	Mina de cobre
La Cuarta	Valdelloso	Juan Ortega	1843	Mina de cobre
La Culebra	Cerro de las Casas	Juan José Rodríguez	1848	
La de Enmedio	Las Infantas	Antonio Vellón	1843	
La Destrozada	Solana del Chantre	Antonio Garrido	1844	
La Dicha	La Cobatila	José Lebrán	1843	
La Diosa de Venus	Mesa del Madroñal	Miguel Martinalvo Rguez.	1902	
La Divina Pastora	Valondillo	Juan Isidro Díaz	1875	

MINA	PARAJE	REGISTRADOR	FECHA	OBSERVACIONES
La Doncella	Caballería del Pisar	Ildefonso Cañada	1871	
La Escocesa	La Laguna	Sdad. Socorro y Prueba	1904	
La Escogida	La Rozuela Alta	Bartolomé de Cárdenas	1848	Mina de plomo y cobre
La Escondida	Rincón del Pescador	José Montes Linares	1867	
La Española	Dehesa de Siles	Manuel Jurado Martos	1870	
La Esperanza	Los Jarales	Francisco Jurado	1847	
La Esperanza	El Abadejo	Rafael Gómez	1843	
La Esperanza	Las Cobatillas	Juan Casado	1843	Mina de cobre
La Esperanza	Malvecino	Juan Jordano	1844	
La Esperanza	Valondillo	Rodrigo Alaminos	1844	Mina de cobre
La Esperanza	Dehesa de Siles	Francisco Sánchez Martínez	1872	
La Estrella	Rincón del Pescador	Pedro Gómez	1843	
La Estrella	Cañada Incosa	Andrés Martínez	1867	
La Estrella Polar 2ª	Acebuchares	José Espejo Roda	1893	
La Estrella Polar 3ª	Acebuchares	Juan Colomer Mayoral	1896	
La Fe	Mesa de la Pólvora	José Requena	1860	
La Felicidad	El Abadejo	Alonso José Granados	1843	
La Fervorosa	Falda Ceja de Paño Pico	Manuel Carmona	1843	

MINA	PARAJE	REGISTRADOR	FECHA	OBSERVACIONES
La Fidelidad	Las Talanqueras	Juan Garrido Trujillo	1843	
La Fortuna	Cabezadas de Linarejos	Juan González	1856	
La Fortuna	La Rozuela Alta	Manuel López	1843	
La Franca	Dehesa de Bago	Emilio Sabathé	1871	
La Francesa	Caballerías de La Virgen	Faustino Caro	1872	
La Gaditana	Las Infantas	José María Figueroa	1844	
La Gracia	Baldío de Vizcaíno	Blas Torralbo Gámez	1847	Mina de cobre
La Gracia	Acebuchares	Antonio Soriano y compañ.	1858	
La Granadina	Los Muladares (Acebuchares)	Juan Linares	1874	
La Guardia Civil	Cabezadas San Bartolomé	Raimundo Velasco	1876	
La Hermosura	El Abadejo	Matías de Silva	1843	
La Ignorancia	Cañada de los Pinos	Antonio Delgado	1843	
La Imprevista	Mesa de Valdelloso	José Moreno	1844	Mina de cobre
La Industria	Las Infantas	Pedro Álvarez	1843	
La Infantil	Las Lagunas	José Mª Verdejo Mónico	1881	
La Invención	Mesa de la Pólvora	Manuel López Moreno	1843	
La Invención 1ª a 4ª	Mesa de la Pólvora	Pedro de Martos y comp.	1844	
La Juana	Cuesta de Paño Pico	Sebastián Tobaruela	1843	Mina de cobre

MINA	PARAJE	REGISTRADOR	FECHA	OBSERVACIONES
La Langosta	Caballería de la Virgen	Miguel Sánchez Mellado	1906	
La Leguedad	Mesa de Valdelloso	Francisco Sánchez Mnez.	1854	
La Libre	Mesa de los Jarales	Rafael Recena	1843	
La Lila 1ª y 2ª	Valle de San Bartolomé	José Lee Thomas	1855	
La Malagueña	Las Masegosas	Enrique Adolfo Haselden	1871	
La Malagueña 2ª	Arroyo Hidalgo	Diego Narbona de la Fte.	1873	
La Manifestación	Falda Cerro de las Casas	José Acosta Velasco	1869	
La Manuela	La Aceñuela	José Ortiz García	1856	
La María	Cañada Incosa	Jaime Gilvent	1872	
La Marquesa	La Laguna	Santiago Casas Martín	1897	
La Modesta	Las Cobatillas	Andrés de Lens	1878	
La Moña 1ª y 2ª	Valle de San Bartolomé	Manuel Espejo	1855	
La Murciana	La Rozuela Alta	Enrique Adolfo Haselden	1888	
La Nada	Los Jarales	José Acosta y Velasco	1876	
La Nueva Avilesa	Cerrón de Baños	Herman Romer	1873	
La Nueva Burgalesa	Caballería del Pisar	Herman Romer	1873	
La Nueva Mahonesa	Hoyo de San Bartolomé	Herman Romer	1873	
La Nueva Soriana	Piedras de Tobaruela	Herman Romer	1873	

MINA	PARAJE	REGISTRADOR	FECHA	OBSERVACIONES
La Nueva Zamorana	Caballería del Pisar	Herman Romer	1873	
La Obediencia	Cerro de Las Mancebas	Pedro García Zamora	1843	
La Ocurrencia	Cerro Pelado	Blas José de Mesa	1856	
La Oliva 1ª y 2ª	Caballería del Pisar	Luis Montes Romero	1867	
La Olvidada	Cañada Incosa	Juan Rodríguez Choza	1873	
La Oportuna	Las Masegosas	Ildefonso Sánchez Cózar	1868	
La Paca	Cañada de la Yeguas	Ramón de Ceruti	1843	
La Palera	Mesa de Paño Pico	Francisco Garrido	1888	
La Paz	Mesa de los Curas	Antonio Gilabert	1874	
La Paz	Dehesa de Bago	Francisco Corzo López	1892	
La Pepita	Mesa de la Vega	Ildefonso Sánchez Moreno	1905	
La Perdida	Cañada del Lobero	Francisco José Arista	1869	
La Perdiz	Dehesa de Cañada Incosa	Felipe López López	1910	
La Perla	Mesa de Valdelloso	Francisco Puente Calderón	1843	Mina de cobre
La Precaución	Cerro del Abadejo	Juan Andrada	1843	
La Prevención	Pozo Ancho	Juan Álvarez	1843	
La Primera	Las Infantas	Pedro Vellón	1843	
La Primera	Valdelloso	Ramón Aranda	1843	Mina de cobre

MINA	PARAJE	REGISTRADOR	FECHA	OBSERVACIONES
La Primitiva	La Masegosilla	Juan Isidro Díaz	1874	
La Principal	Dehesa de Siles	Raimundo Velasco	1875	
La Quinta	Mesa de Valdelloso	Sebastián Cárdenas	1843	Mina de cobre
La Rescatada	Arroyo de Navarrete	José Parra Ciudad Real	1880	
La Resurrección 1ª y 2ª	Mesa de Valdelloso	Miguel Ruiz y compañeros	1844	Mina de cobre y plomo
La Rica	Ceja de San Bartolomé	Guillermo García	1856	
La Romana	Cañada Incosa	Ildefonso Ochoa	1856	
La Ronca	Cerro del Abadejo	Fernando Benegas	1876	
La Rosa	Malvecino	José Ortiz	1845	
La Segunda	Mesa de Valdelloso	Francisco Puente	1843	Mina de cobre
La Segunda	Cuarto de Enmedio	Cándido Andrade Heredia	1871	
La Singular	Dehesa de Cañada Incosa	Andrés de Lens Rodríguez	1875	
La Sirena	Las Infantas y Siles	Ildefonso Cañadas	1874	
La Sobresaliente	Las Infantas	Antonio Vellón	1843	
La Sola	Mesa de la Pólvora	Domingo Sanz Martínez	1843	
La Soledad	Mesa de la Pólvora	Santiago Remfry	1854	
La Sorpresa	Cuarto del Arenal Blanco	Conde de Vilana	1896	
La Sorpresa	Mesa de Valondillo	Juan de Dios Aguayo	1881	

MINA	PARAJE	REGISTRADOR	FECHA	OBSERVACIONES
La Sorpresa	Vadollano	Antonio Romero Hidalgo	1931	Mina de hierro
La Suerte	Mesa de los Pinos	Pedro Pérez	1855	
La Suerte	Mesa de la Escobosa	Cía. Minera Las Belmaras	1942	
La Superior	Las Infantas	Pedro Álvarez Cañuelo	1843	
La Tercera	Mesa de Valdelloso	Narciso Cuadrado	1843	Mina de cobre
La Traviata	Cañada Incosa	Eduardo Bonaplata	1868	
La Trinitaria	Mesa de los Curas	Santiago Ferrer García	1870	
La Triple	El Madroñal	Baltasar Sánchez	1843	
La Unión 1ª y 2ª	San Bartolomé	José Ortiz Gª y compañeros	1855	
La Verbena	Hoyo de San Bartolomé	Fernando Acedo	1855	
La Verdad	Arroyo de Siles	Cristóbal Valencia y comp.	1848	
La Verdad	Mesa de la Pólvora	Manuel Jurado Martos	1876	
La Victoria	Tobarias	Walter Francisco Poole	1871	
Lagarto	Cerro de las Casas	Juan Sánchez	1847	
Las Lagunas	Ceja de Malvecino	Fernando Acedo	1861	
Legalidad	Los Alamillos	Serapio Aravaca	1848	
Leviatán	Dehesa de Siles	Francisco Ochoa Martínez	1857	
Linarejos	Dehesa de La Virgen	Manuel Sánchez Martínez	1854	

MINA	PARAJE	REGISTRADOR	FECHA	OBSERVACIONES
Linarejos	Cuesta de la Parrilla	Francisco Jurado	1849	
Linarejos	Las Talanqueras	Lucas Armijo	1845	
Lolita	La Rozuela Baja	Juan Colomer Mayoral	1890	
Los Amigos	El Madroñal	Gabriel Ruiz Tauste	1845	
Los Barderos	Arroyo Hidalgo	Juan de Anita	1841	
Los Carbonatos 1º y 2º	Dehesa de Siles	Enrique Adolfo Haselden	1854	
Los Castillejos	Mesa de Paño Pico	Manuel Ciudad Real	1893	
Los Cinco Amigos	Las Talanqueras	Josefa López	1868	
Los Cinco Amigos	Dehesa de los Berrocales	Antonio Martínez Martínez	1907	
Los Dolores	Mesa de la Cobatilla	Alonso García Ochoa	1853	
Los Dos Amigos	Caballería de la Zarzuela	Cándido Urquiza Moreno	1907	
Los Dos Viudos	La Masegosa	José María Jiménez	1893	
Los Filones y La Amistad	La Rozuela Alta	Álvaro Vaca y compañeros	1843	
Los Hermanos	Los Barreros	Rodrigo Alaminos	1843	
Los Hermanos	La Rozuela Alta	Miguel Chinchilla	1843	Mina de cobre
Los Ibreños	El Chifle (Los Barreros)	José Palacios	1842	
Los Manueles	Cerro Pelado	Manuel Martínez Martínez	1905	
Los Marines	Vizcaíno	Juan Marín Valera	1919	

MINA	PARAJE	REGISTRADOR	FECHA	OBSERVACIONES
Los Medios	Caballería Acebuchares	Miguel Moya Gastón	1942	
Los Santos Inocentes	Mesa de Valdelloso	Gabriel Muñoz	1842	
Luisa	La Rozuela Baja	Juan Colomer Mayoral	1891	
Madruga	Caballería del Pisar	Ildefonso Cañadas	1874	
Magdalena	Las Infantas	Manuel Navarro	1853	
Majestad y Pureza	Cerro Pelado	Juan Carlos English	1859	
Malacate Viejo	Dehesa de Siles	Manuel Gavilán	1840	
Mariana	Cañada de Masegosas	Rafael Recena	1888	
Marianito	Navarrete	Mario Araus	1940	
Marita	Dehesa de Bago	Mariano Robles Rguez.	1917	Mina de hierro
Mi Anita	Magdalena de Castro	Antonio Jiménez Fuentes	1900	
Miguel Ángel	Hoyo de San Bartolomé	Toribio de Miguel Calle	1865	
Militares y Paisanos	Tierras Diego Valverde	Felipe López López	1909	
Mina del Cordobés	Cañada del Sapo	Francisco Garrido	1869	
Mina La Cruz	Cañada Incosa	Miguel Sierra Ovejera	1868	
Minomanía	Arroyo de la Aceñuela	Manuel Molina	1843	
Murciélago	Mesa del Madroñal	Ángel Romero	1870	
Napoleón	Cerro de las Mentiras	Miguel de Moya	1843	

MINA	PARAJE	REGISTRADOR	FECHA	OBSERVACIONES
Napoleoncillo	Cerro de las Mentiras	José Salcedo y compañeros	1845	
Nochebuena	Mesa de los Pinos	Antonio Parra	1844	
Ntra. Sra. de Linarejos	Cuesta de la Parrilla	Juan Montes	1844	
Ntra. Sra. del Carmen	Los Alamillos	Manuel Alcázar	1845	
Ntra. Sra. del Carmen	Rincón del Pescador	Manuel Fernández	1855	
Nueva Agraciada	Pendolares	Cía. Minera Las Belmaras	1942	
Nuevo Napoleón	Dehesa de Siles	Cía. Minera Las Belmaras	1942	
Número Siete	La Zarzuela	Guillermo Rath	1868	
Oro	Caballería de La Virgen	Benito Martínez Herrera	1905	
Paco	Dehesa de Bago	José Mª Verdejo Mónico	1880	
Paquito 1º	Cerro Pelado	Francisco García Jiménez	1930	
Paquito 2º	Cerrillo Colorado	Francisco García Jiménez	1930	
Paquito 3º	Dehesa de Siles	Francisco García Jiménez	1930	
Pepe 1º y 2º	Caballería del Pisar	José Carvajal	1860	
Pepita	Umbría Cerro de las Casas	Antonio Cobo Gutiérrez	1896	
Pepita	Cañada Incosa	Francisco Cáceres Morcillo	1942	
Peregrina	Pendolares	Cesáreo Ibáñez	1878	
Pompeyo	Los Barreros	Gil Rey Aparicio	1872	

MINA	PARAJE	REGISTRADOR	FECHA	OBSERVACIONES
Por si Acaso	Las Cobatillas	José Acosta Velasco	1869	
Por si Cabe	Los Barreros	Faustino Caro Piñar	1877	
Por si Vale	Arroyo de Aguas Buenas	Pedro Belinchón García	1843	
Primavera	Cerro Pelado	Eduardo Criado Moreno	1899	
Rabino	Mesa de Valondillo	Faustino Caro Piñar	1866	
Realidad 2ª	Mesa de la Escobosa	Luis Huelín	1875	
Restauración	El Abadejo	Pedro Álvarez Cañuelo	1843	
Resuperada	La Rozuela Alta	Miguel García Sánchez	1857	
Río Jordán	Malvecino	Tomás Collado	1844	
Riqueza	Caballería del Pisar	Juan Carlos English	1864	
Robespierre	Majadas Morenas	Juan Carrillo Palencia	1877	
Rosita	Valondillo	Antonio Caballero Morales	1898	
Ruiz Zorrilla	La Zarzuela	José Marín Casado	1893	
San Abdón	Mesa de los Pinos	José Visera	1860	
San Agapito	Cuarto del Castillejo	Jesús López Lerma	1855	
San Agustín	Arroyo Hidalgo	Luis Huelin	1874	
San Andrés	Las Talanqueras	Andrés Ochoa	1843	
San Andrés	Acebuchares	Salvador Llop	1870	

MINA	PARAJE	REGISTRADOR	FECHA	OBSERVACIONES
San Andrés	Cañada del Sapo	Felipe López López	1909	
San Antón	Valondillo	Andrés González	1843	
San Antonio	Los Jarales	Antonio Garrido	1848	
San Antonio	La Rozuela Alta	José Caro	1843	
San Antonio	Mesa de los Pinos	José Ortiz	1843	Mina de cobre
San Antonio	El Abadejo	Rafael Armijo	1843	
San Antonio	El Alechar	Antonio Ochoa	1843	
San Antonio	Paño Pico	José Díaz	1844	
San Antonio	Arenal Blanco	Francisco Carmona	1844	
San Antonio	Pozo Ancho	José Ortiz	1844	
San Antonio	Cañada del Lobero	Manuel Ruiz y compañeros	1844	
San Antonio	El Madroñal	Cristóbal Fernández	1842	
San Antonio	Mesa de la Pólvora	Manuel Fernández	1845	Mina de cobre
San Antonio 1º a 4º	Mesa de Valdelloso	Juan Jordán	1843	
San Antonio 1º y 2º	Olivas de Las Talanqueras	Bartolomé Notario	1854	
San Antonio 2º	La Rozuela Alta	Antonio Sánchez León	1854	
San Antonio de Padua	Acebuchares	José Córdoba de los Ríos	1931	
San Arcadio	Las Infantas	Francisco Villa	1959	

MINA	PARAJE	REGISTRADOR	FECHA	OBSERVACIONES
San Bartolomé	Cuarto del Castillejo	Antonio Tomás Pardo	1854	
San Bartolomé	Hoyo de San Bartolomé	Luis Marín	1843	
San Bartolomé	Cuesta de los Agustinos	Bartolomé Sotés	1843	
San Bartolomé	Caballería Acebuchares	Félix del Castillo Bautista	1913	
San Bernabé	Cerro Cueva los Ladrones	Rafael Tirado y compañeros	1848	
San Blas 1º y 2º	La Rozuela	Blas José de Mesa	1866	
San Carlos	Rozuela Alta-Acebuchares	Carlos Tonkin	1861	
San Cayetano	Mesa de los Salidos	Cristóbal Cárdenas	1843	
San Cayetano	Mesa de Siles	Juan García López	1855	
San Ciriaco	Mesa de la Pólvora	José Viseras	1860	
San Cristóbal	Pendolares	Cristóbal Fernández	1862	
San Cristóbal	Acebuchares	Antonio Martínez	1847	
San Dimas	Cañada Incosa	Atanasio Carrasco Martín	1868	
San Enrique y Adela	Majada Rasa	Enrique Amado Salazar	1866	
San Estanislao	Mesa de Valdelloso	Antonio Pardo	1843	
San Felipe	Cañada Incosa	Gregorio Cárdenas	1858	
San Felipe	Pendolares	Cía. Minera Las Belmaras	1941	
San Fernando	Pozo Ancho	Manuel Alaminos	1843	

MINA	PARAJE	REGISTRADOR	FECHA	OBSERVACIONES
San Fernando	El Martinete	Fernando Núñez	1843	
San Francisco	Las Cobatillas	Juan Casado y compañeros	1845	
San Francisco	El Alechar	Francisco Villa	1843	
San Francisco	Cerrillo de las Mentiras*	Diego Gómez	1854	*Cerro Hueco
San Francisco 1º y 2º	Mesa de los Pinos	Francisco Ardoix	1861	
San Francisco 1º y 2º	Cañada Incosa	Ginés Molina	1864	
San Francisco 3º y 4º	Arroyo de Aguas Buenas	Miguel Serrano Coello	1866	
San Francisco El Chico	Cañada Incosa	Mateo Tuñón de Lara	1872	
San Gerardo	Arroyo Hidalgo	Hilario Roque Solanés	1870	
San Gil	Mesa de los Pinos	Antonio Pardo	1843	
San Ginés de la Jara	Acebuchares	Juan García Campos	1843	
San Gregorio	Mesa de los Pinos	Gregorio Valera	1844	
San Hilario	Mesa de Valdelloso	Pedro de la Lanza Molina	1843	
San Ignacio	Retozaderos Zahurdones	Eduardo Ruiz Callejón	1879	
San Ildefonso	El Alechar	Alfonso Contreras	1844	
San Ildefonso	Dehesa de Tobaria	Ildefonso Prieto	1869	
San Ildefonso	Cuarto del Ardal	Emilio Teso de Marín	1901	
San Inocente 2º	Fuente del Sapo	Bernabé Ruiz Ruiz	1872	

MINA	PARAJE	REGISTRADOR	FECHA	OBSERVACIONES
San Isidoro	Cerro del Lobo	José García Vior	1845	
San Isidoro 1º y 2º	La Rozuela Alta	Carlos Tonkin y Richard	1867	
San Jaime	Mesa de la Pólvora	José Ortiz	1845	
San Joaquín 1º y 2º	El Madroñal	Bartolomé Sotés Ruiz	1855	
San José	Rincón del Pescador	Santiago Serna Tornés	1883	
San José	Pendolares	José Vélez	1843	
San José	Las Infantas	José Ortiz	1843	
San José	Valdelloso	Antonio Pardo	1843	Mina de cobre
San José	Mesa de la Pólvora	Juan María Sarmiento	1843	Mina de cobre y plomo
San José	Los Barreros	José Franco	1844	
San José	Cerro del Abadejo	José Granados	1844	
San José	Dehesa de Bago	José Ortiz	1844	
San José	Mesa del Alechar	Luis de Arista	1856	
San José	Hoyo de San Bartolomé	Antonio Garrido	1856	
San José	Mesa de los Pinos	José Rincón y tres más	1856	
San José 1º y 2º	Cañada Incosa	Melchor Alvarado	1866	
San José 4º y 5º	Caballería de Masegosilla	Dionisio Martínez	1855	
San José de Calasanz	Valondillo	Antonio Cobo Gutiérrez	1889	

MINA	PARAJE	REGISTRADOR	FECHA	OBSERVACIONES
San José y Los Ángeles	Mesa de los Pinos	Santiago Remfry	1859	
San José y San Luis	Cañada Incosa	Juan Hernández	1856	
San José y San Luis	Ladero de los Pinos	José Luis Cañadas	1854	
San Juan	Mesa de los Pinos	Juan Garrido	1842	Mina de cobre
San Juan	Cabezadas San Bartolomé	Bernabé García y compañ.	1849	
San Juan	El Alechar	Juan Villa	1843	
San Juan	Dehesa de Bago	Juan Arboledas	1843	
San Juan	Cuarto del Castillejo	Juan Montes Manrique	1862	
San Juan 1º y 2º	Mesa de los Pinos	José María de Martos	1860	
San Juan 1º y 2º	Los Barreros	José Gómez Bravo	1856	
San Juan 1º, 2º, 3º y 4º	Mesa de Valdelloso	Manuel Garzón y compañ.	1843	
San Juan 2º	San Bartolomé	Juan García González	1842	
San Juan Bautista	Arroyo de Masegosilla	Manuel García Company	1897	
San Juan de Dios	El Madroñal	José Rodríguez y compañía	1843	
San Juan de Dios	Portichuelo de Cobatillas	Juan Jiménez	1856	
San Juan de la Cruz	Talanqueras	Pedro León Cuenca	1856	
San Justo y San Deogracias	Dehesa de Siles	Santiago Remfry	1854	
San Justiniano 1º y 2º	Las Infantas	Eufrasio Garrido	1854	

MINA	PARAJE	REGISTRADOR	FECHA	OBSERVACIONES
San León	Mesa de los Pinos	Antonio Troyano Muñoz	1861	
San León	Mesa de Valdelloso	Juan Fernández	1843	Mina de cobre
San León	Portichuelo de Cobatillas	Bartolomé de Mesa	1856	
San Lucas	Majada Rasa	Lucas López Olaya	1854	
San Luis	Mesa de los Pinos	Luis de Arista	1843	
San Luis	Cañada Incosa	Mariano Martínez	1844	
San Manuel 1º y 2º	El Alechar	Ildefonso Ochoa	1855	
San Manuel 1º y 2º	Collado Barranco Hondo	Lucas López Olaya	1861	
San Manuel y Compañeros	Hoyo de San Bartolomé	Juan Hernández	1855	
San Marciano	Mesa de la Parrilla	Juan Jordán y Jordán	1856	
San Marcos	La Rozuela	Diego Sánchez Cabrera	1875	
San Martín	Hoyo de San Bartolomé	Martín Pulido	1843	
San Martín	Cerro del Abadejo	Martín Granados	1844	
San Martín	Mesa de Malvecino	Juan Arboledas Cárdenas	1877	
San Miguel	Cuesta del Alechar	Miguel Sotés y consortes	1874	
San Miguel 1º, 2º y 3º	Cerro del Abadejo	Miguel Gavilán y compañía	1844	
San Nicomedes	Dehesa de La Virgen	Francisco Hernández	1855	
San Norberto	Mesa de Malvecino	Juan Muñoz Aguayo	1856	

MINA	PARAJE	REGISTRADOR	FECHA	OBSERVACIONES
San Pablo	Mesa del Madroñal	Tomás Millán	1844	
San Pedro	Mesa de la Pólvora	Pedro de Martos	1843	
San Pedro	Las Talanqueras	Pedro Calvo Cantarero	1854	
San Pedro	Malvecino	Juan Valderrama y compañ.	1854	
San Pedro	Dehesa de Siles	José Hernández	1843	
San Pedro	Vizcaíno	Pedro María León	1856	
San Pedro	Mesa de la Escobosa	Luis de Arista	1854	
San Pío y San Isidro	Dehesa de Siles	Santiago Remfry	1855	
San Rafael	Las Talanqueras	Rafael Sotés	1855	
San Rafael	Mesa de los Pinos	Juan Villa	1842	Mina de cobre
San Rafael	Cañada Incosa	Tomás Acillón	1844	
San Rafael	Cerro del Abadejo	Rafael Gómez	1844	
San Rafael	Cerro Pelado	Rafael Aguayo	1855	
San Rafael y San Antonio	Mesa de los Pinos	Sociedad San Roque	1860	
San Rodrigo	Mesa de la Pólvora	Dionisio Martínez	1843	
San Rodrigo	Las Infantas	Rodrigo Alaminos	1843	
San Roque	Majadas Morenas	Pedro Martínez Jiménez	1873	
San Sebastián	Dehesa de la Cobatilla	Ignacio López	1854	

MINA	PARAJE	REGISTRADOR	FECHA	OBSERVACIONES
San Sebastián 1º y 2º	Mesa de Valdelloso	Hermógenes Vallo y comp.	1843	Mina de cobre
San Simón	Pozo Ancho	Cristóbal Carpido	1844	
San Valentín	Cabezadas San Bartolomé	Bartolomé Martínez y cía.	1843	
San Zacarías 1º y 2º	Arroyo de los Jarales	Bartolomé Bravo Cantero	1866	
Santa Adelaida	Dehesa de Siles	Domingo Fernández Morilla	1868	
Santa Ana	Las Infantas	Diego Mena	1860	
Santa Ana	Dehesa la Aceitosilla	Mariano Robles Rodríguez	1936	
Santa Apolonia	El Alechar	Julián de Martos	1843	
Santa Bárbara	Dehesa de Malvecino	Pedro A. Higueras Rojas	1924	
Santa Cecilia y San Ignacio	Cuarto de Don Juan	Santos Maseres y Fernández del Campo	1856	
Santa Cristina	Las Masegosas	José Mª Jiménez Salazar	1894	
Santa Elvira	Mesa de Acebuchares	Diego Martínez Rodríguez	1902	
Santa Escolástica	El Madroñal	Juan María Mendoza	1843	
Santa Eulalia	Cuesta de los Agustinos	Nicolás Tobaruela	1843	
Santa Isabel	Los Barreros	Cristóbal Fernández y comp	1843	
Santa Isabel	Umbría de Siles	Manuel García	1844	
Santa Isabel y San Esteban	Cabezadas de San Bartolomé	Santiago Remfry	1859	

MINA	PARAJE	REGISTRADOR	FECHA	OBSERVACIONES
Santa Isabel 1ª a 4ª	Cañada Incosa	Domingo Sánchez y comp.	1843	
Santa Juana	Mesa de Malvecino	Francisco Morón Fernández	1925	
Santa Lucía	Acebuchares	Agustín Lozano López	1926	
Santa Lucía 1ª y 2ª	Mesa de la Escobosa	Antonio Araque	1855	
Santa Luisa	Cañada del Sapo	Gerónimo Sánchez Palacios	1900	
Santa Manuela	La Rozuela Baja	Blas José de Mesa	1867	
Santa Margarita	Dehesa de Siles	Juan Eyquen y compañía	1848	
Santa María	Dehesa de Siles	Enrique Accino	1862	
Santa Marina	Mesa de la Escobosa	José Viseras	1860	
Santa Matilde	Las Talanqueras	Luis Huelín	1874	
Santa Paula	Cabezada San Bartolomé	José Redondo Hurtado	1872	
Santa Rita	Las Lagunas	Juan Arboledas Cárdenas	1877	
Santa Teresa de Jesús	Paseo de Linarejos	Antonio Córdoba Navarro	1924	Después **Santa Teresa**
Santa Úrsula	Los Majolillos de Siles	Juan Carrillo Palencia	1868	
Santa Victoria	Mesa de los Curas	Enrique Adolfo Haselden	1870	
Santa Virtudes	El Retamar	Juan Diego Martínez	1907	
Santiago	Mesa de Valdelloso	Ildefonso Cañadas	1854	
Santiago	Cerro del Abadejo	Antonio Reinosa	1854	

MINA	PARAJE	REGISTRADOR	FECHA	OBSERVACIONES
Santo Domingo	San Bartolomé	Fernando Acedo	1859	
Santo Domingo	Valdelloso	José Marín	1844	Mina de cobre
Santo Domingo	Malvecino	Domingo Sánchez	1843	
Santo Domingo	Cerro del Abadejo	Rafael Gómez	1843	
Santo Toribio	Mesa de los Pinos	Cristóbal Martínez Caro	1859	
Saturno 1º, 2º, 3º y 4º	Masegosas	Sdad. Pourcet y Cía.	1849	
Sobrante	Mesa de Valdelloso	Sdad. de Cobre y Plomo	1845	
Sócrates	La Zarzuela	Juan de Dios Aguayo García	1893	
Soledad	Dehesa de los Escoriales	José Mateos Martín	1919	
Sonámbula	Mesa de Valdelloso	Domingo García	1844	Mina de cobre y plomo
Sor Soledad	Dehesa de Cerro Pelado	Cándido Tapia Garrido	1907	
Suerte y Fortuna	Cuarto del Castillejo	Juan Carlos English	1859	
Temeridad	El Madroñal	Ángel Romero	1870	Después **Rómulo**
Tiberio y Nerón	Arroyo de las Cobatillas	Francisco Ardoix	1859	
Trampa Legal	San Bartolomé	Benito de Cossío	1842	
Tres Amigos	Caballería de La Virgen	Eusebio Linda	1902	
Tres Amigos	Mesa de los Pinos	Juan Rodríguez y compañ.	1844	
Tres Amigos	Cuesta de las Monjas	Ildefonso Sánchez Cózar	1864	

MINA	PARAJE	REGISTRADOR	FECHA	OBSERVACIONES
Unión	Llano de Pendolares	Manuel Garzón	1852	
Ventura 1ª y 2ª	Cabezadas San Bartolomé	Santiago Remfry	1860	
Ventura y Prosperidad	Cerro Pelado	Juan Carlos English	1859	
Venturosa	Cabezadas San Bartolomé	Santiago Remfry	1855	
Venus	Cuarto de Don Juan	Manuel Barroso y comp.	1854	
Venus 2ª	Arroyo Seco	Ángel Valdés y compañeros	1843	
Virgen de la Peña	Barranquillo del Lobo	Juan Marín Valero	1908	
Virgen de las Nieves	Las Talanqueras	Ignacio Zamora	1855	
Virgen de Linarejos	Jarales Bajos	Felipe Cuevas y compañero	1843	
Virgen de los Dolores	El Alechar	Juan Montes y compañero	1843	
Virgen del Carmen	Majadas Morenas	Alonso Gámez	1856	
Virgen del Carmen	Ceja de La Cruz	Cristóbal Mateo	1856	
Virgen del Mar	Majada Rasa	Alonso Troyano Muñoz	1854	
Virgen del Mar	Mesa de Valondillo	Sebastián Pérez García	1881	
Virgen del Pilar	Valondillo y La Laguna	Eloy Martínez Pillet	1924	
Virgen del Pilar	Mesa del Madroñal	Luis Carlos Yanguas Gómez	1942	

BAILÉN

Mina Matacabras (Bailén)

MINAS QUE SE SITUARON EN BAILÉN DESDE MEDIADOS DEL SIGLO XIX

MINA	PARAJE	REGISTRADOR	TIEMPO	OBSERVACIONES
EL COBRE – IGUALDAD				
Esperanza 1ª, 2ª, 3ª, 4ª	Arroyo Martín Grande	Gaspar de Remisa y Cía.	1839-1991	
La Perla	Dehesa de las Yeguas	Juan Aguayo	1864-1924	Después, **Igualdad**
San Fernando	Matacabras	Fernando Acedo García	1876-1991	En Guarromán
Igualdad	Matacabras	Mario Araus Ladrero	1929-1991	
EL CORREO				
El Correo	Dehesa de las Yeguas	Sdad. Amigos de Reeding	1842-1912	Trabajada por Hacienda 1770-1776

MINA	PARAJE	REGISTRADOR	TIEMPO	OBSERVACIONES
Guzmán El Bueno	Dehesa de las Yeguas	Sdad. Amigos de Reeding	1842-1912	
La Constancia	Dehesa de las Yeguas	Sdad. Amigos de Reeding	1848-1912	
Daoiz	Dehesa de las Yeguas	Sdad. Amigos de Reeding	1857-1912	
MATACABRAS				
Ángela	Dehesa de las Yeguas	Eduardo Bonaplata	1872-1887	
San Apolo 1º y 2º	Dehesa de las Yeguas	Diego Vilches	1861-1991	
San Inocente	Matacabras	Diego Vilches	1861-1991	
José y Teresa	Matacabras	José Mª de Martos	1862-1991	En Guarromán
OTRAS MINAS				
Angustias	Dehesa de las Yeguas	Mario Araus Ladrero	1924-1930	
Anita	Dehesa de las Yeguas	Sdad. de Peñarroya	1896-1931	
Anita 3ª	Dehesa Cañada Incosa	Cía. Indust. Min. Linares	1908-1913	
Aurora	Matacabras	Eduardo Bonaplata	1860-1863	
Buenos Aires	El Atalayón	Enrique Martínez Laguna	1934-1936	
Calderón	Olivar Manuel Piedra	Real Cía. Asturiana Minas	1881-1893	
Carolina	Olivar Manuel Piedra	Real Cía. Asturiana Minas	1881-1893	

MINA	PARAJE	REGISTRADOR	TIEMPO	OBSERVACIONES
Coto Bonaplata	Dehesa de las Yeguas	Eduardo Bonaplata	1867-1897	Desp. **Coto Figueroa**
Coto Figueroa	Dehesa de las Yeguas	Ávaro y Gonzalo Figueroa	1897-1824	
Coto San Joaquín	Dehesa de las Yeguas	Sdad. Amigos de Reeding	1863-1889	
Covadonga	Huerta del Cabildo	Anselmo Cifuentes	1928-1935	
Eduardito	Arroyo Martín Grande	Ramón Redondo Gámez	1900-1935	
El Complemento	Dehesa de las Yeguas	Sdad. Minera La Montaña	1924-1954	
El Pueblo 1º y 2º	Huerta del Cabildo	Walter Francisco Poole	1869-1893	
El Recuerdo de la Mascota	Dehesa de las Yeguas	Eufrasio Aguado Gallardo	1901-1906	
El Rosario	Dehesa de las Yeguas	Edro González Fernández	1929-1935	
Encarnación	Dehesa de las Yeguas	José Aranda Ocaña	1898-1900	Desp. **La Constancia**
Felipa 1ª y 2ª	Matacabras	Sdad. Brisac y Cía.	1862-1922	
Fraternidad	Matac.-Cerro Hueco	Santiago Montes Donaire	1915-1942	Bailén-Guarromán
Juan Antonio	Bailén-Linares-Jabalquinto (18.565 pertenencias)	Ministerio de Industria (No fue demarcada)	1942	Antecedente de la Reserva del Estado, pasada a E. N. Adaro en 1943
Julianito	Dehesa de las Yeguas	Rafael Dobón	1930-1935	

MINA	PARAJE	REGISTRADOR	TIEMPO	OBSERVACIONES
La Atrevida	Dehesa de las Yeguas	Sdad. Minera La Montaña	1916-1935	
La Camocha	Dehesa de las Yeguas	Felgueroso Cifuentes, S A	1932-1935	
La Época	Las Minillas	Eduardo Bonaplata	1868-1897	
La Gaviota	Dehesa de Burguillos	Eduardo Bonaplata	1876-1887	
La Guipuzcoana	Dehesa de las Yeguas	Bartolomé Muñoz	1876-1885	Después **San Felipe**
La Navarra	Martín Grande	Bartolomé Muñoz	1875-1887	
La Purísima	Huerta del Cabildo	Andrés Mestanza Galey	1896-1928	Después, **Covadonga**
La Previsión	Dehesa de las Yeguas	Miguel Pavón Cárdenas	1916-1958	
La Previsión 2ª	Dehesa de las Yeguas	Sdad. Minera La Montaña	1920-1958	
La Unión	Dehesa de las Yeguas	Marcos de la Peine	1855-1922	
La Virgen	Dehesa de las Yeguas	Bustamante, Llanos, Tapia y Cía.	1825-1892	Trabajada por Hacienda (1770-1776)
La Vizcaína	Dehesa de las Yeguas	Esteban Cubertas y Benet	1875-1887	
Manolita	Dehesa de las Yeguas	Salvador Rubio Huertas	1895-1931	
San Bartolomé	Estacar de la Duquesa	Sdad. Amigos de Reeding	1882-1889	
San Enrique 1º y 2º	Dehesa de las Yeguas	Enrique Pache	1855-1859	
San Felipe 2º	Dehesa de las Yeguas	Felipe López López	1900-1932	Después **La Camocha**

MINA	PARAJE	REGISTRADOR	TIEMPO	OBSERVACIONES
San Felipe	Dehesa de las Yeguas	Felipe López López	1900-1932	Después **La Camocha**
San Rafael	Dehesa de las Yeguas	José del Castillo Arbea	1861-1865	
Saus	Dehesa de las Yeguas	Anselmo Cifuentes Pérez	1924-1934	
Santa Eulalia	El Talayón	Pedro Canoba	1855-1861	
Segundo Guadiel	Dehesa Cañada Incosa	Cía. Ind. Min. de Linares	1908-1931	
Segundo San Joaquín	Chaparral la Norieta	Sdad. Amigos de Reeding	1878-1889	Mina de hierro
Virgen de la Cabeza	Atalayones	José Fernández Martínez	1939-1954	
Vulcano	Los Centenares	Eduardo Bonaplata	1868-1887	

MINAS DE BAILÉN SIN DEMARCACIÓN CONFIRMADA

Francisco Gutiérrez Guzmán

MINA	PARAJE	REGISTRADOR	FECHA	OBSERVACIONES
Alcázar	Dehesa de las Yeguas	Sdad. de Peñarroya	1923	
Amistad	Dehesa de las Yeguas	Manuel Carrera	1860	
Amistad 8ª 2ª	Haza de las Arreboleras	Francisco Castaño Bernal	1873	
Amparito	Dehesa de las Yeguas	Juan B. Lechuga López	1920	
Bailén	Estacar de la Duquesa	Cía. Indust. Minera de Linares	1910	
Eduardito 2º	Martín Grande	Eduardo Carvajal Velázquez	1903	

MINA	PARAJE	REGISTRADOR	FECHA	OBSERVACIONES
El Olvido	Dehesa de las Yeguas	Eufrasio Aguayo Gallardo	1900	
El Recuerdo	Dehesa de las Yeguas	Manuel Carreras González	1860	
Juanita 1ª y 2ª	Dehesa de las Yeguas	Juan Aguayo	1866	
La Inocentada	Dehesa de las Yeguas	Manuel Alcázar Criado	1924	
La Nueva Jerusalén	Dehesa de las Yeguas	Juan Martínez Juárez	1880	
Las Yeguas	Dehesa de las Yeguas	Sdad. M. y M. de Peñarroya	1905	
María Teresa	Dehesa de las Yeguas	Geminiano Carvajal Martín	1930	
San Eduardo	Dehesa de las Yeguas	Sdad. A. Brissac y Compañía	1865	
Saturno	Arroyo de la Boquituerta	Pedro A. Higueras Rojas	1918	

REGISTROS MINEROS DE BAILÉN DE LOS QUE ÚNICAMENTE SE DISPONE DE UNA CITA O REFERENCIA

Francisco Gutiérrez Guzmán

MINA	PARAJE	REGISTRADOR	FECHA	OBSERVACIONES
Amistad 8ª	Haza las Arreboleras	Francisco Castaño Bernal	1872	
Del Amparo	Paraje Juan de Vacas	Jorge Torceda	1872	
El Diamante	Cuarto del Sol	Francisco Cámara	1881	
Esculapio	Dehesa de las Yeguas	Bartolomé Sotés	1842	
Florentina 1ª y 2ª	Dehesa de Bailén	Ildefonso Medina	1855	
La Aproximada	Dehesa de las Yeguas	Rodrigo Alaminos	1843	Mina de cobre
La Araucana 1ª	Dehesa de las Yeguas	Eduardo Bonaplata	1865	
La Araucana 2ª	Dehesa de las Yeguas	Eduardo Bonaplata	1865	

MINA	PARAJE	REGISTRADOR	FECHA	OBSERVACIONES
La Casualidad	Huerta de J. la Ibreña	Manuel Cascales	1843	
La Coholindante	Dehesa de las Yeguas	Juan Arboledas	1843	Mina de cobre
La Contradicción	Dehesa de las Yeguas	Antonio María García	1843	
La Deseada	Dehesa de las Yeguas	Francisco Sánchez	1843	Mina de cobre
La Emperatriz	Dehesa de las Yeguas	Antonio Alaminos	1843	Mina de cobre
La Estrella	Junto al Río Guadiel	Luis Rentero	1855	
La Famosa	Dehesa de las Yeguas	Rodrigo Alaminos	1843	Mina de cobre
La Fenicia	Dehesa de las Yeguas	Manuel Alaminos	1843	Mina de cobre
La Ignorancia	Dehesa de las Yeguas	Pedro Tirado Armijo	1854	
La Previsión 3ª	Dehesa de las Yeguas	Mariano Robles Rodríguez	1941	
La Previsión 4ª	Dehesa de las Yeguas	Mariano Robles Rodríguez	1941	
La Rica	Dehesa de las Yeguas	Domingo Sánchez	1843	Mina de cobre
La Solana	Dehesa de las Yeguas	Francisco Cascales	1843	
Largo Caballero	Matacabras	Mario Araus Ladrero	1937	
Las Angustias	Llano de Perales	José Bustamente	1847	
Mi Coloma	Dehesa de las Yeguas	Juan Baut. López Lechuga	1923	
Ntra. Sra. de Zocueca	Dehesa de las Yeguas	José del Castillo Arbea	1861	
Ntra. Sra. del Carmen	Las Minillas	José del Castillo Arbea	1861	

MINA	PARAJE	REGISTRADOR	FECHA	OBSERVACIONES
Porvenir	Lentiscares	Ramón González Romero	1870	
San Antonio	Dehesa de las Yeguas	Luis Rentero	1855	
San Facundo	El Talayón	José Ortiz	1843	
San Isidro	Las Minillas	José del Castillo Arbea	1861	
San José	Las Minillas	José del Castillo Arbea	1861	
San Juan	Dehesa de las Yeguas	Fermín Arias Pardiñas	1855	
Sans	Dehesa de las Yeguas	Anselmo Cifuentes Pérez S.	1924	
Santa Apolonia	Atalayones	Francisco Sánchez	1847	
Santa Cecilia	Dehesa de las Yeguas	(Se desconoce)	1858	
Santa Eugenia	Dehesa de las Yeguas	José Caracuel García	1884	
Santa Rita	Dehesa de las Yeguas	José del Castillo Arbea	1862	
Sofía y Virgen	Dehesa de las Yeguas	Sdad. A. Brissac y Cía.	1855	
Stalin	Atalayones	Alejandro Palomo Rubio	1937	
Virgen del Carmen	Dehesa de las Yeguas	Juan Aguayo	1864	

GUARROMÁN

Mina Casualidad (Guarromán)

MINAS QUE SE SITUARON EN GUARROMÁN DESDE MEDIADOS DEL SIGLO XIX

MINA	PARAJE	REGISTRADOR	TIEMPO	OBSERVACIONES
COLLADO DEL LOBO				
San Sebastián y Numa	Las Utreras	Santiago Remfry	1854-1868	Desp, **San Pedro 2º**
San Agapito y La Fortuna	Collado del Lobo	Enrique Adolfo Haselden	1855-1936	
San Andrés y San Pedro	Majada Alta	Enrique Adolfo Haselden	1855-1936	
Las Ánimas	Mesilla Collado del Soto	Santiago Remfry	1855-1936	
San Antonio y Rómulo	Las Utreras	Santiago Remfry	1855-1936	
Los Dolores	Mesilla de las Utreras	Santiago Remfry	1855-1936	
La Suerte y La Amistad	Collado del Lobo	Enrique Adolfo Haselden	1860-1936	
San Pedro 2º	Las Utreras	Pedro Calvo Cantarero	1868-1887	

MINA	PARAJE	REGISTRADOR	TIEMPO	OBSERVACIONES
La Orejita	Majada Honda	Enrique Adolfo Haselden	1870-1936	
El Muerto	Rincón de Lozano	Enrique Adolfo Haselden	1871-1936	
La Ley	Mesa de los Curas	Herman Romer	1875-1936	
La Lealtad	Dehesa las Alturas	Rafael Herrero Zamorano	1901-1936	
GRUPO CERRO HUECO				
Casualidad	Cerrillo de las Mentiras	Esteban Cobenta	1853-1991	
Unión	Matacabras	Luis Huelín	1853-1905	
San Agustín	Matacabras	Luis Huelín	1876-1920	
GRUPO COBO				
Cobo	Arroyo del Adelfar	Gregorio Cobo Garzón	1908-1972	
El Complemento	Arroyo del Adelfar	Gregorio Cobo Garzón	1908-1972	
Ampliación a Cobo	Prado de Valenzuela	Gregorio Cobo Garzón	1909-1972	
El Suplemento	Arroyo del Adelfar	Gregorio Cobo Garzón	1909-1972	
Antoñita	Cerros de Damián	Gregorio Cobo Garzón	1908-1972	
GRUPO MAJADA HONDA				
San Policarpo	Majada Honda	Miguel Hdez. Lorente	1864-1884	
Y Calla	Majada Honda	Juan Carlos English	1865-1870	

MINA	PARAJE	REGISTRADOR	TIEMPO	OBSERVACIONES
Antigüedad	Majada Honda	Luis Garrido Morales	1865-1884	
La Ruína	Majada Honda	Lucas Guillén	1869-1892	
San Higinio	Cerro de Mateo García	José Redondo	1871-1956	
La Amplificación	Majada Alta	Carlos Remfry	1871-1884	
Marianita	Majada Honda	Nicolás Rey Aparicio	1872-1910	
La Invasora 2ª	Majada Honda	Enrique Adolfo Haselden	1884-1889	
La Dalia Azul	Majada Honda	Manuel Rodríguez	1898-1956	
Los Tres Registros	Majada Honda	Diego del Castillo Sotés	1899-1970	
Amp. a Los Tres Registros	Majada Honda	Cía. M. Las Belmaras	1968-1970	
LOS CONFINES				
Los Confines	Arroyo del Adelfar	Lucas Guillén	1871-1882	
Ampliación a Los Confines	Cerrillo de Pepe Inoyo	Enrique Adolfo Haselden	1879-1882	
OTRAS MINAS				
Advertencia	Dehesa de Matacabras	Manuel Ruiz Romero	1897-1920	Después, **Democracia**
Albarado	Cañada de las Yeguas	Fernando Acedo	1872-1875	
Ampliación a La Potente	Dehesa los Cuarterones	Sdad. La Montaña	1905-1928	
Ampliación a Peñarroya	Majada Honda	Cándido Urquiza Moreno	1917- 1922	
Ampliación a Luz Norte	Dehesa Fuenlabrada	Sdad. Escomb. Bleyberg	1910-1931	

MINA	PARAJE	REGISTRADOR	TIEMPO	OBSERVACIONES
Asturiana 3ª	Hoyo San Bartolomé	Real Cía. Asturiana Minas	1889-1893	
Bienvenida	Cerro del Fraile	Manuel Martínez Gutierz.	1874-1882	Después, **Un Capricho**
Bismarck 3º	Cañada de las Yeguas	Guillermo English	1897-1916	
Cervantes	Dehesa las Alturas	Cándido Urquiza Moreno	1905-1908	
Ciriaco y Paula	Dehesa de Matacabras	Luis Huelín	1880-1920	
Coto León	Dehesa las Alturas	José Cano Polidano	1904-1908	
Dasman	Dehesa del Tamujar	Diego Doña Bravo	1963-1968	Perm. Inv. 1957
Del Plano	Cortijo del Adelfar	Juan Carlos English	1865-1869	
Democracia	Matacabras	Santiago Montes Donaire	1916-1960	
El Almanaque	Los Almanaques	Real Cía. Asturiana Minas	1890-1895	
El Capitolio	Collado del Lobo	Gil Rey Aparicio	1876-1889	
El Dengue	Cañada de las Yeguas	Gerónimo Sánchez Palac.	1890-1899	
El Dogo	Dehe. del Comandante	Enrique Adolfo Haselden	1874-1882	
El Farol	Cañada de las Yeguas	Gil Rey Aparicio	1876-1889	
El Licor	Dehesa las Alturas	Guillermo English	1908-1916	
El Marqués	Cuarto Corral de Vacas	Abelardo Cisneros	1887-1934	
El Olvido	Matacabras	José Olea	1878-1887	
El Pequeño	Cumbre de las Minillas	Santiago Ferrer	1872-1881	

MINA	PARAJE	REGISTRADOR	TIEMPO	OBSERVACIONES
El Porvenir de unos Amigos	Cerro de Mínguez	Francisco Azañón Leiva	1868-1887	Después, **La Epidemia**
El Pequeño	Cumbre de las Minillas	Santiago Ferrer	1872-1882	
El Recuerdo	Cuarto del Castillejo	Pedro González Martínez	1897-1900	
El Segundo Viaje a Suiza	Rincón del Chantre	Victoriano Gallego Talav.	1897-1911	
El Tabaco	Dehesa las Alturas	Guillermo English	1908-1916	
El Tigre	Cuarto Corral de Vacas	Santiago Ferrer	1870-1876	
El Trueno	Matacabras	Andrés de Lens	1877-1889	
El Viaje a Suiza	Rincón del Chantre	Victoriano Gallego	1887-1911	Después, **La Patrona**
Elvira y Luisa	Cerro de la Pelona	José Cabo Álvarez	1922-1936	
Emma	Matacabras	Pedro Álvarez	1866-1892	Después, **Democracia**
Encarnación	Cerro de Diego el Sastre	Blas Fernández García	1892-1921	
Entrina	Cerro de las Cruces	Antonio Garrido Morales	1862-1871	
Fe	Majada Honda	Francisco López Eleicegui	1924-1928	
Hernani	Arroyo del Adelfar	Juan Colomer Mayoral	1876-1879	
Inglaterra	Ladera de las Minillas	Faustino Caro Piñar	1874-1884	
La Asturiana	Hoyo San Bartolomé	Real Cía. Asturiana Minas	1875-1882	Desp., **Asturiana 3ª**
La Barcelonesa	Arroyo del Adelfar	Enrique Adolfo Haselden	1871-1889	Después, **Juanito**
La Buena Fe	Majada Honda	Manuel Manzano Gonzal.	1920-1929	

MINA	PARAJE	REGISTRADOR	TIEMPO	OBSERVACIONES
La Calatrava	Matacabras	Raimundo Velasco	1877-1889	Después, **San Gabriel**
La California	Cerro Majuelo	Vicente Segura Porcuna	1873-1882	
La Cartaginense	Las Utreras	Enrique Adolfo Haselden	1871-1882	
La Casualidad	Cerros de Damián	Juan Navarro Berenguer	1871-1889	Después, **Antoñita**
La Chispa	Mesa de Matacabras	Andrés de Lens Roguez.	1875-1891	
La Demasía	Umbría de Paño Pico	Guillermo English	1897-1916	
La Embustera	Cañada de las Yeguas	Mateo Tuñón de Lara	1876-1887	
La Epidemia	Cerro de Mínguez	Gerónimo Sánchez Palac.	1890-1899	
La Esmeralda	Collado del Alambre	Pedro Vellón Romero	1869-1887	
La Guipuzcoana	Hoyo de San Bartolomé	Emilio Lohustein	1876-1882	Desp., **Mahonesa 2ª**
La Hortelana	Dehesa Martín Malo	Jacinto Huete	1868-1877	Después, **Un Capricho**
La India	Ladera de las Minillas	Faustino Caro Piñar	1874-1883	
La Merced	Collado del Lobo	José Viola Ginés	1873-1877	
La Niña	Solana del Fraile	Pedro Hernández	1868-1871	
La Nube	Matacabras	Andrés de Lens Rodríguez	1875-1889	
La Olvidada	Dehesa los Cuarterones	Manuel Herce Navajas	1900-1908	
La Patrona	Rincón del Chantre	Gregorio Cobo Garzón	1911-1959	
La Perita	Piedras del Toro	Andrés García López	1890-1893	Después **Los Cinco Hermanos**

MINA	PARAJE	REGISTRADOR	TIEMPO	OBSERVACIONES
La Potente	Dehesa los Cuarterones	Eduardo de Vega Zorrilla	1905-1928	
La Salud	Cerro de Mínguez	Pedro Arboledas Morales	1899-1906	
La Salvación	Cuarto Corral de Vacas	Santiago Ferrer García	1868-1881	
La Simple	Mesa de los Curas	Andrés de Lens	1871-1875	
La Tórtola	Matacabras	Francisco Arenas	1870-1883	
La Última	Dehesa de Guarromán	Lucas Guillén	1870-1874	
La Última	Matacabras	Mariano Mendoza Mnez.	1876-1889	
La Última	Cerro Hueco	Mario Araus Ladrero	1946-1959	
Los Cinco Hermanos	Faldas Mesa los Curas	José Linares Manzano	1897-1926	
Los Ocho	Umbría de Paño Pico	Virgilio Carretero	1954-1967	Perm. Inv. 1950
Los Panaderos	Cañada de Baños	Francisco Ruiz Ruiz	1867-1870	
Los Postres	Cuarto Corral de Vacas	Carlos Remfry	1870-1954	
Luz Norte	Barranco de la Zorra	Sdad Escomb. Bleyberg	1910-1931	
Marianito	Cerro de Diego el Sastre	Mariano Robles	1899-1922	Mina de cobre
Maroto	Matacabras	Antonio Gavilán Carpintero	1899-1905	Después, **Ntra. Sra. de Linarejos**
Mi Consejo	Cerro Hueco	Sdad. La Atilana	1909-1930	
Miguel Ángel	Cerro de los Corrales	José Arteaga Arráez	1886-1891	
Montañesa	La Pizarrilla	Diego Vela	1870-1880	

MINA	PARAJE	REGISTRADOR	TIEMPO	OBSERVACIONES
Nicolás y Eduardo	Cerro de las Cabras	Fco. Marín Ciudad Real	1902-1926	
No Consultada	Hoyo de San Bartolomé	Guillermo English	1905-1911	
Ntra. Sra. de Linarejos	Matacabras	Fco. Jiménez Callejón	1905-1911	
Peñarroya	Majada Honda	Cándido Urquiza Moreno	1905- 1922	
Por si Acaso	Arroyo del Adelfar	Antonio Gonzálbez	1871-1887	
Quílez	La Dehesilla	Mario Araus Ladrero	1924-1929	
Rescatada	Cuarto Corral de Vacas	Santiago Ferrer García	1868-1882	
Resurrección de Lázaro	Cerro de las Cruces	Sebastián Pérez García	1880-1901	
San Amador	Dehesa las Alturas	Amador Noguera Huertas	1898-1905	Después, **Santa Sofía**
San Antonio	Cerrillos de Damián	Enrique Chereire	1911-1916	
San Enrique	Matacabras	A. Brissac y Cía.	1876-1887	
San Enrique	Cerrillos de Damián	Francisco López Eleícegui	1910-1916	
San Ernesto	Cerrillos de Damián	Francisco López Eleícegui	1910- 1916	
San Florencio	Cañada del Castillejo	Fco. Castaño Bernal	1876-1887	
San Francisco	Matacabras	Enrique Adolfo Haselden	1864-1892	Después, **San Manuel**
San Gabriel	Matacabras	Fernando de Cuenca	1861-1877	Después, **La Calatrava**
San Ginés	Prado de la Valenciana	Cecilio Martínez Pacheco	1953-1961	Perm. Inv. 1951
San Gregorio y San Antonio	Dehesa de Matacabras	Santiago Remfry	1855-1865	

MINA	PARAJE	REGISTRADOR	TIEMPO	OBSERVACIONES
San Isaac	Cañada las Palomas	Antonio Duviges Esteban	1899-1910	Mina de cobre
San Isidro	Cantera Matacabras	Cecilio Martínez Pacheco	1956-1967	Perm. Inv. 1951
San Juan	Cuarto Corral de Vacas	Juan Cayuela Cortijo	1868 ±1892	
San Juan	El Alechar	Herminio Rubio Delfa	1956-1968	Perm. Inv. 1952
San Pancracio	Cuarto Corral de Vacas	Francisco Parra Parra	1961-1981	Perm. Inv. 1957
Santa Alicia	Cerro de los Gitanos	Críspulo Alcaide Gutiérrez	1897-1903	
Santa Alicia	Cerrillos de Damián	Enrique Chareire	1910-1936	
Santa Dionisia	Cuarto Corral Vacas	Cía. Minera Las Belmaras	1941-1951	
Santa Emilia	Matacabras	Miguel Sotés Izquierdo	1911-1922	
Santa Leonor	Cueva Cerro del Fraile	José Ibáñez Muñoz	1899-1908	
Santa María	Mesas Altas	Victoriano Gallego Talav.	1900-1904	
Santa María	Majada Honda	Francisco Parra Parra	1961-1981	Perm. Inv. 1957
Santa Matilde	Cerros Puente y Molino	Pedro González Martínez	1896-1907	
Santa Sofía	Dehesa de las Alturas	Cándido Urquiza	1905-1908	
Santa Úrsula	Cuarto Corral de Vacas	Melchor Martínez	1868-1887	Después, **El Marqués**
Santo Rostro	Cerro del Buitre	Domingo Sánchez Toledo	1870-1875	
Soledad y Veintinueve de Marzo	Ladero de las Minillas	Gumersindo Hérveles Avi	1897-1907	
Susi y María Luisa	Cuarto Corral de Vacas	Francisco Parra Parra	1969-1973	

MINA	PARAJE	REGISTRADOR	TIEMPO	OBSERVACIONES
Te Veo	Mesa Majada Alta	Guillrtmo English	1900-1903	
Un Capricho	Dehesa del Fraile	José Rodríguez	1894-1899	Desp., **Santa Leonor**
Virgen de la Victoria	Cerrillo Hueco	Hijos de M. A. Heredia	1900-1908	
Virgen de los Dolores	Cañada de las Yeguas	Francisco Martos Gómez	1888-1893	
Virgen del Carmen	Dehesa Comandante	Ángel del Río García	1900-1903	

MINAS DE GUARROMÁN SIN DEMARCACIÓN CONFIRMADA

Francisco Gutiérrez Guzmán

MINA	PARAJE	REGISTRADOR	FECHA	OBSERVACIONES
Aben Humeya	Umbría de Paño Pico	Francisco J. Delgado Segura	1916	
Ampl. Sta. Francisca	Cerrillo de Damián	Cía. Minera Las Belmaras	1929	
Aumento a Virgen de Begoña	Majada Honda	Francisco López Eleícegui	1928	
Del Arco	Majada Honda	Enrique Adolfo Haselden	1864	
El Caldero 2º	Dehesa de Matacabras	Antonio Gilabert	1871	
Elvira	Cerro de la Pelona	Toribio Frutos Molina	1898	Después, **Elvira y Luisa**
Esperanza	Majada Honda	Francisco López Eleícegui	1924	

MINA	PARAJE	REGISTRADOR	FECHA	OBSERVACIONES
Francisca	Ladero de las Minillas	Santiago Ferrer	1870	
Guadiel	Cerrillo de Damián	Cía. Minera Las Belmaras	1929	
Juanito	Cerro de Mateo García	Juan Maeso Molina	1906	
Julio y Fernando	Cañada de las Palomas	Gumersindo Hervelé	1897	
La Fe	Dehesa de las Alturas	Amador Nogueras Huertas	1901	
La Fortuna	Las Minillas	Manuel Valera Gil	1872	
La Nueva Cartaginense	Las Utreras	Herman Romer	1873	
La Paz y Buena Intención	Cañada de las Yeguas	Manuel Jurado Martos	1877	
La Riqueza	Los Cuarterones	Manuel Herce Navajas	1901	
La Soledad	Arroyo del Tamujo	Gumersindo Hervelé	1896	
La Sorpresa	Matacabras	Daniel Gersalde	1876	
Las Adelfas Norte	Cerrillos de Damián	Cía. Minera Las Belmaras	1930	
Los Antonios	Cerro Barranco la Zorra	Adrián Vizcaíno Gómez	1902	
Los Iguales	Dehesa de Juan Labrada	Adrián Vizcaíno Gómez	1902	
Luisa	Cerro de la Pelona	Manuel Alcázar Laguna	1899	
París	Rincón del Chantre	Juan Colomer Mayoral	1903	
Peñarroya	Majada Honda	Manuel Urquiza Pérez	1923	Desp **Virgen de Begoña**

MINA	PARAJE	REGISTRADOR	FECHA	OBSERVACIONES
Porvenir Oscuro 2º	Cañada de las Yeguas	Cía. Minera Las Belmaras	1927	
San Braulio	Majada Honda	Francisco López Eleícegui	1926	
San Francisco	Cerrillo del Adelfar	Francisco Álvarez Canal	1881	
San Higinio Norte	Majada Honda	Cía. Minera Las Belmaras	1930	
San Julio	Matacabras	José Paz González	1897	
Santa Catalina	Cerro de Diego el Sastre	Mariano Robles Rodríguez	1925	
Santa Francisca	Cerrillo de Damián	Enrique Chareire	1910	
Santa Rita	Cerrillo Hueco	Juan Aguayo	1854	
Saval 1º	Cerros de Hervelé	Emilio Saval Benimele	1912	
Saval 2º	Cerros de Hervelé	Emilio Saval Benimele	1912	
Veintinueve Marzo	Arroyo del Tamujo	Gumersindo Hervelé	1897	
Virgen de Begoña	Majada Honda	Francisco López Eleícegui	1926	

REGISTROS MINEROS DE GUARROMÁN DE LOS QUE ÚNICAMENTE SE DISPONE DE UNA CITA O REFERENCIA

MINA	PARAJE	REGISTRADOR	FECHA	OBSERVACIONES
Ánfora	Cuesta del Chantre	Nicolás Rey Aparicio	1871	
Arrayanes	Barranco Padre Ramos	Agustín Alfonso Villagómez	1877	
Cartago	Las Utreras	Enrique Adolfo Haselden	1883	
Castillejos	Cuarto Departamento	Luis Hidalgo	1868	
Conchita	Matacabras	Antonio Pardo	1854	
El Adelanto	Dehesa de Matacabras	Antonio Gilabert	1872	
El Deseo y las Mercedes	Cerro Majuelo	Antonio de Toro Gallardo	1877	

MINA	PARAJE	REGISTRADOR	FECHA	OBSERVACIONES
Encarnación	San Vicente	Joaquín Carrillo de la Linde	1905	
Enriquito	Matacabras	Francisco Ochoa Martínez	1867	
Isabel II Constitucional	Del Puente	Serapio Aravaca	1849	
La Abundancia	Cañada de las Yeguas	Francisco Puente Calderón	1843	Mina de cobre
La Bondad	Cañada de las Yeguas	Ramón Aranda	1843	
La Boquita	Majada Honda	Enrique Adolfo Haselden	1871	
La Caridad	Majada Honda	Francisco López Eleícegui	1924	
La Casualidad	Cañad. Charco Redondo	Agustín Alfonso Villagómez	1877	
La Casualidad Segunda	Cañada de las Yeguas	Guillermo English Gil de Ber.	1899	
La Concepción 1ª y 2ª	Cuarto Departamento	Juan José González	1866	
La Confianza	Cañada de las Yeguas	Bartolomé de Cárdenas	1843	Mina de cobre
La Corredera	Barranco de la Zorra	Alfonso Velasco Conejero	1900	
La Encontrada	Cerro de la Vinota	Lucas Guillén	1876	
La Estrecha	Majada de las Vacas	Agustín Hernández	1843	
La Felicidad	Cañada de las Yeguas	Antonio Andrada	1843	Mina de cobre
La Fidelidad	Cañada de las Yeguas	Antonio Andrada	1843	Mina de cobre
La Fortuna	Barranco del Curilla	Damián Núñez	1843	
La Generosa	Cerro Hueco	Manuel Barroso	1842	

MINA	PARAJE	REGISTRADOR	FECHA	OBSERVACIONES
La Independencia Nacional	Cañada de la Piedra	Serapio Aravaca	1849	
La Novena	Remesa de Chefle	Francisco Manzano Maldon.	1899	
La Nueva Barcelonesa	Hta. Arroyo del Adelfar	Herman Romer	1873	
La Olvidada	Matacabras	José Oleo	1899	
La Pastora	Cerro Majuelo	Teodoro Briz Orca	1876	
La Soledad	Matacabras	Andrés Tirado	1854	
La Tonta	Mesa Piedra del Toro	Andrés de Lens	1875	
La Valiente	Ceja Rincón de Lozano	Alonso López	1843	
Las Dos Palomitas	Dehesa de las Yeguas	Francisco Merelo Gámez	1888	
Linarejos	Cerro de las Cruces	Francisco Peña	1854	
Los Castellanos	Arroyo del Adelfar	Jacinto Ruiz Castellanos	1888	
Manuel y Dora	Collado del Lobo	José Cano Polidano	1900	
Ntra. Sra. de La Paz	Cerro de las Cruces	Miguel Sánchez Torres	1884	
Paloma	Cerro de la Pelona	Manuel Alcázar Criado	1943	
Por si Acaso	Dehesa de Cuarterones	Pablo Orellana García	1912	
San Alejandro	Cerrillos de Damián	Compañía La Cruz	1920	
San Antón	Cerrillo Hueco	Rafael Gómez	1843	
San Antonio	Cerro Majuelo	Antonio de Toro Gallardo	1877	

MINA	PARAJE	REGISTRADOR	FECHA	OBSERVACIONES
San Antonio de Padua	Cerro de Majada Honda	Bernabé García	1847	
San Bartolomé	Cañada de las Yeguas	Bartolomé de Cárdenas	1843	Mina de cobre
San Cecilio	Cañada de las Yeguas	Cecilio López Jiménez	1889	
San Diego	Cuarto Corral de Vacas	Diego Martínez	1867	
San Esteban	Cerrillo de Damián	Mariano Robles Rodríguez	1929	
San Eugenio	Matacabras	Eugenio Paraje	1855	
San Francisco	Cerrillo de Damián	Francisco López López	1898	
San Gonzalo	Matacabras	José Godino García	1842	
San Juan	Cañada de las Yeguas	Juan Álvarez	1843	Mina de cobre
San Juan	Pedro Álvarez Castillo	Cerro Hueco	1847	
San Manuel	Matacabras	Juan Colomer Mayoral	1898	
San Pedro	Cerro Hueco	Pedro Paraje Castillo	1847	
San Pedro	Arroyo del Adelfar	Pedro Martínez	1872	
San Rafael	Cerrillo Hueco	Rafael García	1843	
San Vicente	Cañada de las Yeguas	José Viola	1855	
Santa Amalia	La Muela	Rodrigo de Medinilla Orozco	1874	
Santa Ana	Prados de San Vicente	Ana Velázquez	1881	
Santa Filomena	Cañada de las Palomas	Pedro Romero	1855	

MINA	PARAJE	REGISTRADOR	FECHA	OBSERVACIONES
Santa Isabel	Matacabras	Ángel Romero	1876	
Tres Amigos	Rincón del Chantre	Victoriano Gallego Talavera	1886	
Vida	Barranco de San Andrés	Antonio Ogalla Balboa	1926	

CARBONEROS

Pozo Palazuelos (Carboneros)

2004

2010

MINAS QUE SE SITUARON EN CARBONEROS DESDE MEDIADOS DEL SIGLO XIX

Francisco Gutiérrez Guzmán

MINA	PARAJE	REGISTRADOR	TIEMPO	OBSERVACIONES
JUANÍTEZ				
Juanítez	Dehesa de Fuenlabrada	Mancom. Zapata e Hijos	1923-1935	
Ampliación a Juanítez	Dehesa de Fuenlabrada	Mancom. Zapata e Hijos	1923-1935	
Nuevo Juanítez	Dehesa de Fuenlabrada	Mancom. Zapata e Hijos	1924-1932	
LA JAULA				
La Jaula	Laderas Cerro San Pedro	Sdad. La Alianza	1872-1927	

MINA	PARAJE	REGISTRADOR	TIEMPO	OBSERVACIONES
Lucrecia	Laderas Cerro San Pedro	Sdad. La Alianza	1876-1927	
PALAZUELOS				
San Ricardo 1º y 2º	Palazuelos	Sdad. Stolberg y Westfalia	1863-1907	
Santa Eulalia 1ª y 2ª	Palazuelos	Sdad. Stolberg y Westfalia	1863-1907	
San Policarpo	Palazuelos	Sdad. Stolberg y Westfalia	1863-1896	
La Exploradora	Palazuelos	Sdad. Stolberg y Westfalia	1872-1893	
El Cierre	Palazuelos	Sdad. Stolberg y Westfalia	1872-1889	
La Pequeña	Palazuelos	Sdad. Stolberg y Westfalia	1872-1896	
Virgen del Carmen	Umbrías de Palazuelos	Sdad. Stolberg y Westfalia	1876-1907	
La Rectificación	Palazuelos	Sdad. Stolberg y Westfalia	1878-1894	
Por Fin	Palazuelos	Sdad. Stolberg y Westfalia	1886-1893	
El Cierre 2º	Palazuelos	Sdad. Stolberg y Westfalia	1888-1894	
La Pequeña 2ª	Palazuelos	Sdad. Stolberg y Westfalia	1900-1920	
La Exploradora 2ª	Palazuelos	Sdad. Stolberg y Westfalia	1907-1925	
SAN RUPERTO				
San Ruperto	Arroyo del Tamujo	Enrique Adolfo Haselden	1867-1882	
Aum. a San Ruperto	Arroyo del Tamujo	Enrique Adolfo Haselden	1874-1882	

MINA	PARAJE	REGISTRADOR	TIEMPO	OBSERVACIONES
VALDEINFIERNO				
Amparo	Maigallega (Vilches)	Sdad. Stolberg y Westfalia	1868-1925	
San Arturo	Caldereros	Sdad. Stolberg y Westfalia	1868-1925	
Nueva Felicidad	Loma de Caldereros	Sdad. Stolberg y Westfalia	1868-1925	
Las Millonarias	Valdeinfierno	Sdad. Stolberg y Westfalia	1868-1925	
El Aumento	Maigallega (Vilches)	Sdad. Stolberg y Westfalia	1870-1925	
Por si Acaso	Jarales Bajos	Sdad. Stolberg y Westfalia	1870-1894	
Virgen de la Capilla	Maigallega (Vilches)	Sdad. Stolberg y Westfalia	1871-1925	
La Jerezana	Loma Caldereros	Sdad. Stolberg y Westfalia	1871-1925	
Por si Acaso 2º	Jarales Bajos	Sdad. Stolberg y Westfalia	1897-1925	
OTRAS MINAS				
Acebuchares	Dehesa de Carboneros	José Arboledas y Vera	1864-1869	
Acoplada	Guarrizas- Valdeinfierno	Cía. Minera Las Belmaras	1943-1984	Mina de hierro
Alcázar	Caldereros	Cía. Minera Las Belmaras	1946-1979	Mina de hierro
Ampliación a Alcázar	Caldereros	Cía. La Cruz	1954-1959	Perm. Inv. 1952
Castelar	Cerro de San Pedro	Gumersindo Palomo	1877-1880	
Casualidad	Palazuelos	Nicolás Fontiveros Enríq.	1913-1915	

MINA	PARAJE	REGISTRADOR	TIEMPO	OBSERVACIONES
Charco Negrillo	Suerte de la Raimunda	Sdad. Stolberg y Westfalia	1894-1904	
Cristóbal Colón	Arroyo de San Sebastián	Miguel Moreno Liñán	1872-1881	
El Ausente	Barranco de las Parras	Sdad. Stolberg y Westfalia	1873-1893	
El Canario	Cerro de las Juntas	Salvador Rubio Huertas	1889-1893	
El Encierro	Falda Cerro de San Pedro	Francisco Azañón	1873-1876	
El Encuentro	Solana de Valdeinfierno	Francisco Marín C- Real	1905-1959	
El Escondite	Caldereros	Carlos Lickefet	1873-1877	
El Estéril	Dehesa Boyal	Sdad. Stolberg y Westfalia	1873-1893	
El Foco	Dehesa Boyal	Sdad. Stolberg y Westfalia	1898-1932	
El Heraldo	Cerro de San Pedro	Sdad. La Alianza	1905-1959	
El Hulano	Umbría de las Parras	Juan Carlos English	1870-1892	
El Rincón	Caldereros	Juan Carlos English	1873-1893	
El Serrano	Fuenlabrada	Francisco J. Arista Garrido	1867-1879	
El Suplemento	Los Portichuelos	Andrés de Lens	1871-1890	
El Tamujo	El Tamujo	Cía. Minera Las Belmaras	1931-1936	Carbon.- Guarrom.
El Tarquín	Cañada de Valdeinfierno	Celedonio Ruiz	1874-1878	
El Tesoro	Fuenlabrada	Salustiano Fdez. de Moya	1899-1905	

MINA	PARAJE	REGISTRADOR	TIEMPO	OBSERVACIONES
Enrique	Cerro del Alamillo	Sdad. La Alianza	1901-1904	
Espartero	Cerro de Caldereros	Sdad. La Madrileña	1877-1935	
Estrella	Cuesta de Maller	José Tafur Funes	1903-1906	
Fernandina	Cerro del Ángel	Juan Olmo Cuenca	1891-1897	
Gea	Dehesa Boyal	José Gea Ortega	1900-1956	
Guarrizas	Barranco de las Parras	Sdad. Stolberg y Westfalia	1868-1959	
Juanita	Dehesa de Carboneros	Antonio Ibáñez Sandoval	1924-1929	
Juanito	Acebuchares	José Fernández Arroyo	1896-1901	
Juanito	Acebuchares	Ángel Martínez Vicente	1914-1924	Después, **Luisito**
Julia	Palazuelos	Gumersindo Palomo	1868-1872	
Julieta	Dehesa de Carboneros	Juan Isidro Díaz	1876-1882	
La Acaudalada	Caldereros	Pedro Lozano Ponce de L.	1877-1892	
La Alicantina	Caldereros	Sdad. Stolberg y Westfalia	1872-1893	
La California	Caldereros	Ramón Fernández	1862-1864	
La Canela	El Pimiento	Gregorio Rey y Millán	1877-1880	
La Caya	Cerrillo Caldereros	Manuel Pérez Garrido	1872-1883	
La Coba	Jarales Bajos	Manuel Sánchez Padila	1953-1960?	Perm. Inv. 1951

MINA	PARAJE	REGISTRADOR	TIEMPO	OBSERVACIONES
La Codorniz	Cerro del Alamillo	Antonio Delgado Robles	1890-1899	Desp**. La Golondrina**
La Conclusión 1ª	Fuenlabrada	Sdad. Stolberg y Westfalia	1873-1920	
La Contrariedad	Falda Cerro de San Pedro	Andrés Chicharro	1872-1876	
La Coruñesa	Valdeinfierno	Sdad. Stolberg y Westfalia	1872-1893	
La Cruz	Río Acero	José María Palacios	1868-1871	
La Cueva Blanca	Barranco Escobar	Carlos Remfry	1872-1882	
La Esmeralda	Cerro de Caldereros	Antonio García	1868-1877	Después, **Espartero**
La Fortuna	Jarales Bajos	Eladio Garzón Martínez	1953-1957	
La Gaditana	Fuenlabrada	Enrique Adolfo Haselden	1871-1896	
La Golondrina	Cerro del Alamillo	Juan Colomer Mayoral	1899-1959	
La Gracia	Cerrillo del Pimiento	Antonio Garrido Morales	1871-1882	
La Insistente	Francisco Ruiz Antolínez	Dehesa Boyal	1892-1897	
La Institutriz	Lader. Cerro de San Pedro	Abelardo Cisneros	1887-1893	
La Isabelita	Dehesa de Palazuelos	José Fernández Arroyo	1912-1916	
La Paisana	Caldereros	Juan Rodríguez Hipólito	1868-1882	Desp **La Acaudalada**
La Perdiz	Cerro del Alamillo	Andrés Chicharro	1873-1883	
La Segoviana	Valdeinfierno	Sdad. Stolberg y Westfalia	1872-1893	

MINA	PARAJE	REGISTRADOR	TIEMPO	OBSERVACIONES
La Segunda	Solana de Valdeinfierno	Sdad. Stolberg y Westfalia	1872-1893	
La Sevillana	Fuenlabrada	Sdad. Stolberg y Westfalia	1871-1920	
La Tula	Caldereros	Hered. de J.Carlos English	1873-1879	
La Unión	Loma de Caldereros	Sdad. Stolberg y Westfalia	1872-1894	
La Wisigoda	Caldereros	Vda. Juan Carlos English	1876-1889	
La Zaragozana	Mesa de Bajadilla	Bernabé Ruiz y Ruiz	1870-1881	
Lagunas	Caldereros	Cía. Minera Las Belmaras	1943-1962	
Los Gallegos	Manuel Pérez Lozano	Manuel Pérez Lozano	1854-1868	
Los Mellizos	La Herradura	Enrique Adolfo Haselden	1876-1892	
Los Pájaros	Los Chilones	Sdad. Plomífera Andaluza	1920-1928	
Luisito	Dehesa de Carboneros	Luis Molina Marín	1924-1932	
Me harás Feliz	Fuenlabrada	Pedro Lozano Ponce de L.	1878-1883	
Nochebuena	Solan.Mesa San Sebastián	Pedro Martínez Jiménez	1878-1887	
Ntra. Sra. de Linarejos	Barranco de Caldereros	Manuel Valle Martínez	1906-1911	
Nuestra Sra. de Tíscar	Dehesa de Palazuelos	Juan Martínez García	1901-1911	
Nueva Caledonia	Cerro de Piedrahita	Julián López Maldonado	1898-1905	Carb.-Guarromán
Piedrahita	Dehesa Boyal	Real Cía. Asturiana Minas	1889-1894	

MINA	PARAJE	REGISTRADOR	TIEMPO	OBSERVACIONES
Piedrahita	Piedrahita	Cía. M. Béticomanchega	1944-1962	
Quien lo Diría	Arroyo de los Cortijos	Salvador Melero y Marín	1877-1893	
Río Acero	Río Acero	Spanish Mining Propertier	1902-1959	
San Carlos	Piedrahita-Arroyo Tamujo	Juan Carlos English	1864-1897	
San Enrique	Lad. Cerro de San Pedro	Luis Santamaría Caminero	1917-1929	
San Enrique 2º	Piedrahita	Juan Colomer Mayoral	1897-1906	
San Francisco	Palazuelos	Francisco Martín	1855-1865	
San Francisco	Dehesa Fuenlabrada	Joaquín Moreno Carreter	1951-1959	Perm. Inv. 1950
San Gregorio	Umbría de las Parras	José Acosta Velasco	1867-1904	Desp. **El Encuentro**
San Ildefonso	Acebuchares	Pedro García Pozas	1869-1889	
San Joaquín	Caldereros	Joaquín Reyes López	1925-1928	
San José	Dehesa de Caldereros	Francisco Parra Parra	1966-1982	Perm. Inv. 1958
San Juan y Ana María	Cerro del Alamillo	Sdad. Stolberg y Westfalia	1880-1891	
San León	Dehesa de Carboneros	Sdad. Stolberg y Westfalia	1865-1920	
San León 2º	Dehesa de Carboneros	Sdad. Stolberg y Westfalia	1900-1920	
San Manuel	Caldereros	Manuel García Pascual	1897-1935	
San Manuel	Cerro de Valdeinfierno	Manuel Pérez Lozano	1855-1868	Después, **El Canario**

MINA	PARAJE	REGISTRADOR	TIEMPO	OBSERVACIONES
San Rafael	Cerros de Valdeinfierno	Manuel Pérez Lozano	1854-1868	Después**, Julia**
San Rafael	El Acebuchar	Rafael Callejón Gómez	1924-1936	
San Sebastián	Cerro de las Majadillas	Antonio Sánchez García	1906-1930	
Santa Casilda	Cerro de San Pedro	José Aracil Pérez	1880-1889	
Santa Catalina	Cerro de Prudencio	Juan Colomer	1879-1891	
Santa Cecilia	Caserón de Fernández	Antonio Joaquín Torres G	1876-1887	
Santa Clotilde del Carmen	Cerro de Caldereros	Gregorio Hervele Delfa	1950-1959	Perm. Inv. 1950
Santa Juana	Barranco de Chilones	Francisco Laguna Mesa	1956-1959	Perm. Inv. 1954
Santa María	Suerte de la Alemana	Mariano Robles Rodguez.	1897-1904	
Santa Teresina	Umbría de las Parras	Juan Carlos English	1864-1893	
Terrible	Acebuchares	José Arboledas	1868-1901	
Trinidad	Fuenlabrada	Fernando Fdez. Córdoba	1900-1905	
Trinidad	Cañada Padre Adán	César Lagarza y Tapia	1916-1924	
Varios Amigos	Cerro de San Pedro	Juan Colomer	1880-1889	
Virgen Los Dolores 2ª	Valdeinfierno	Gonzalo Rus Suárez	1874-1877	
Virgen del Castillo	Cerro Cortijo de Melguizo	Diego de la Torre y Rus	1899-1906	

MINAS DE CARBONEROS SIN DEMARCACIÓN CONFIRMADA

MINA	PARAJE	REGISTRADOR	FECHA	OBSERVACIONES
Antoñito	Palazuelos	Antonio Sempere Polo	1942	
Clara	Solana de la Corona	Sdad. Stolberg y Westfalia	1881	
Confianza	Falda Cerro del Cojo	Gregorio Laguna	1860	
Don Nadie	Acebuchar	José Nebrera Hurtado	1927	
Isabel	Dehesa de Piedrahita	Cía. Minera Las Belmaras	1930	
Juanito	Fuenlabrada	Juan de Dios Aguayo García	1905	
La Actividad 1ª y 2ª	Valdeinfierno	Enrique Thomas	1856	
La Colonia	Falda de Cerro Boqueta	Gregorio Laguna	1860	
La Especulación	Palazuelos	Pedro Álvarez Cañuelo	1843	Mina de plata

MINA	PARAJE	REGISTRADOR	FECHA	OBSERVACIONES
La Fortuna 1ª y 2ª	Valdeinfierno	Enrique Thomas	1854	
La Llave	Cerro de San Pedro	Compañía La Cruz	1890	
La María	Caldereros	Toribio Monteagudo	1902	
La Mascota	Cerro de las Viñas	César de la Garza y Tapia	1900	
Las Flores de María	Las Herrerías	Eufrasio López Gimena	1891	
Los Doce Apóstoles	Cerro de los Cuchillos	José Maldonado Gómez	1897	
María Luisa	Cuerda de Mayer	Gustavo Braecke	1913	
Más Luz	Dehesa Boyal	Sdad. Escombreras Bleyberg	1898	
Paraiso de tres Amigos	Cerro de San Pedro	Antonio Gilabert	1877	
San José	Royo de Juan Lucas	José Bernabéu	1855	
San José	Cerro de San Pedro	Antonio Gilabert	1880	
San José	Cerro de las Viñas	César de la Garza y Tapia	1907	
San José	El Acebuchar	José Callejón Fernández	1923	
San Juan Bautista	Solana del Mimbre	Gonzalo Martínez	1874	
San Justo	Valdeinfierno	Justo Sandoval Morales	1866	
San Luis	Cañada San Sebastián	Ramón Romero Córdoba	1904	
San Miguel	Barranco del Mimbre	Miguel Muñoz León	1876	
Santa Ana	Cerro de Piedrahita	Juan Delgado Jorquera	1887	

MINA	PARAJE	REGISTRADOR	FECHA	OBSERVACIONES
Santa Catalina	Mesa de Carboneros	Juan Fernández González	1871	
Santa Clara	Arroyo de la Micaela	José Marín Cortés	1892	
Santa Isabel	Arroyo de las Minillas	Francisco Delgado	1870	
Santa Isabel	Palazuelos	Francisco Martos Ayllón	1916	
Sebioaf	Cerro Prudencio	Sdad. Stolberg y Westfalia	1881	
Trinidad	Paredón	César de la Garza y Tapia	1907	
Urania	Mesa de Carboneros	Miguel Umbert	1882	
Venturosa 1ª y 2ª	Valdeinfierno	Enrique Thomas	1854	

REGISTROS MINEROS DE CARBONEROS DE LOS QUE ÚNICAMENTE SE DISPONE DE UNA CITA O REFERENCIA

MINA	PARAJE	REGISTRADOR	FECHA	OBSERVACIONES
Ana María y San Juan	Río Acero	José Godino	1877	
Consuelo	Dehesa del Quinto	Lucas Guillén	1877	
El Convenio	Palazuelos	Pedro Vellón	1843	Mina de plata
El Desprecio	Las Parras	Cristóbal Carpido	1843	
El Lentisco	Cerro de los Cuchillos	Antonio González Bravo	1872	
El Nuevo Mundo	Vadeinfierno	Hilario Andrade y otros	1843	
El Olvido	Cerro de Palazuelos	Diego Oller	1844	
El Que más mira menos Ve	Cerro de la Adelfilla	Ildefonso Torres Martínez	1880	

MINA	PARAJE	REGISTRADOR	FECHA	OBSERVACIONES
El Triunfo	Departamento Suertes	Pedro Álvarez Cañuelo	1843	
Elisa	Valdeinfierno	José Pousivet	1843	
Estrella 2ª	Cerro Ventura	José Ruiz Marchante	1855	
Granizada	Caldereros	Cristóbal Fernández Moral	1867	
Investigador	Dehesa Carboneros	Antonio Vera Salas	1870	
La Adición	Los Palazuelos	Andrés de Lens Rodríguez	1874	
La Alemania	Dehesa Fuenlabrada	Raimundo Velasco	1873	
La Aurora	Cerro de San Pedro	José Escobedo Peñalver	1856	
La Calderera	Dehesa Boyal	Juan Antonio Monsalve	1843	
La Canela	Cerro de San Pedro	Manuel de Martos	1877	
La Casualidad	Cerro de San Pedro	Juan Melero	1847	
La Conclusión 1ª y 2ª	Dehesa Fuenlabrada	Carlos Lickefett	1873	
La Consecuencia	Palazuelos	Juan de Ortega	1843	Mina de plata
La Cuarta	Cerro de San Pedro	Torcuato Aparicio	1868	
La Deseada	Dehesa Boyal	Juan Antonio Monsalve	1843	
La Dichosa	Piedra del Águila	Miguel Collado	1843	
La Dudosa	Colmenar Tía Raimunda	Juan Colomer Mayoral	1873	
La Estanquera	Palazuelos	Mariano Robles Rodríguez	1926	
La Feliz	Palazuelos	Pedro Álvarez Cañuelo	1843	Mina de plata

MINA	PARAJE	REGISTRADOR	FECHA	OBSERVACIONES
La Fortuna	Las Minillas	Manuel Valera Gil	1872	
La Fraternidad	Dehesa de Carboneros	Fernando Acedo García	1872	
La Graciosa	Río Guadarrizas	Pedro Álvarez Cañuelo	1843	
La Hiena	Los Palazuelos	Luis María Granados	1870	
La Hortelana	Umbría de las Parras	Manuel Pérez Garrido	1872	
La Niña Juanita	Remesa de las Charcas	Antonio González Ruiz	1895	Mina de hierro
La Nueva Esperanza	Cerro de Boquetas	Miguel Fernández Martínez	1888	
La Nueva San Ruperto	Arroyo del Tamujo	Herman Romer	1873	
La Pasiega	Cerro de San Pedro	Antonio Delgado	1889	
La Primera	Suerte Seb. Sandoval	Alfonso Valencia	1843	
La Providencia	Palazuelos	Pedro Vellón	1843	Mina de plata
La Rica	Palazuelos	Alonso José Granados	1843	Mina de plata
Landsberg	Cerro de San Pedro	Sdad. Stolberg y Westfalia	1880	
Las Californias de Vizcaya	Barranco de Piedrahita	Gil Rey Aparicio	1875	
Las Majadillas	Cerro las Majadillas	Cía. M. Béticomanchega	1926	
Linarejos 1ª y Reina 2ª	Mesa de San Sebastián	Pedro García López	1867	
Los Silbantes	Cerro de las Parras	José Acosta	1888	
Los Tres Amigos	Barranco Escobar	Carlos Remfry	1872	

MINA	PARAJE	REGISTRADOR	FECHA	OBSERVACIONES
Luisa	Cerro de Caldereros	Manuel del Valle Martínez	1908	
María Luisa	Cerro las Majadillas	Emilio Martín Luis	1907	
María Teresina	Caldereros	Antonio Cantero	1893	
Mina del Ibreño	Los Morrones	Lorenzo Montes Moreno	1890	
No te Asomes	Valdeinfierno	Rafael Sánchez Sánchez	1871	
Nora	Dehesa de Carboneros	Faustino Caro Piñar	1894	
Ntra. Sra. de la Cabeza	Umbría de las Parras	Manuel Fernández Padilla	1866	
Pozos de Aníbal	Los Palazuelos	Juan González	1847	Mina de hierro
Precave	Cerro del Madroño	Juan Carlos English	1865	
Purísima Concepción	La Adelfillas	Lorenzo Montes Moreno	1874	
San Diego	Solana Valdeinfierno	Juan Sánchez Hidalgo	1864	
San Emilio	Barranco Piedrahita	Emilio Lohustein	1843	
San Enrique	Arroyo de las Pilas	Diego Palacios Pousibet	1896	
San Francisco	Cuerda de Mayor	Luis Villanueva	1911	
San José	La Patoja	Manuel Lloreda Salas	1891	
San José de los Fogateros	Cerro de San Pedro	Mateo García	1843	
San Juan de la Cruz	Cerro de Caldereros	José de Martos	1843	
San Juan de la Cruz	Suerte de Pablo J. Clap	Juan Colomer Mayoral	1896	

MINA	PARAJE	REGISTRADOR	FECHA	OBSERVACIONES
San Rafael	Umbría de Caldereros	Julián Martín López	1875	
San Vicente	Los Alamillos	Vicente Francés Medina	1855	
Santa Cecilia	Solana de las Parras	Diego Gómez	1855	
Santa María	Arroyo de Alamillos	Braulio Araujo	1843	
Santa Teresa de Jesús	Arroyo de los Cortijos	Cayetano Alonso Sánchez	1876	
Segunda Fuensanta	Arroyo de las Pilas	Eustaquio Alonso Sanz	1881	
Sonámbula 1ª y 2ª	Barranco las Parras	Domingo Gª de las Bayonas	1855	
Ventura	Cerro de Palazuelos	José Bernabéu	1855	
Victoria	Dehesa de Carboneros	Pedro Moreno Fernández	1864	
Virgen de Gracia	Caldereros	Mateo Escobar y otros	1847	
Virgen de la Encina	Barranco las Piedras	Beltrán García	1881	
Virgen de Linarejos	Acebuchar	Luis Molina Marín	1927	

VILCHES


Coto San Antonio (Vilches)
COTO SANTA MARGARITA
COTO LA LUZ
COMPAÑIA ESPAÑOLA DE MINAS
MARIQUILLA
LINARES

MINAS QUE SE SITUARON EN VILCHES DESDE MEDIADOS DEL SIGLO XIX

MINA	PARAJE	REGISTRADOR	FECHA	OBSERVACIONES
COTO SAN ANTONIO				
La Española	Tierras Conde de Begíjar	Manuel Martínez Hurtado	1855-1859	
San Vicente 1º y 2º	Cerro de Chapines	Enrique Accino y Elliot	1861-1959	
Cándida 1ª y 2ª	Sierra Morenilla	Enrique Accino y Elliot	1862-1949	
San Florentín	Cerro de Chapines	Enrique Accino y Elliot	1862-1949	
Buenos Aires	Sierra Morenilla	Enrique Accino y Elliot	1862-1949	
Virgen del Rosel	Faldas Cerro Chapines	Francisco Delgado	1868-1949	

MINA	PARAJE	REGISTRADOR	FECHA	OBSERVACIONES
GRUPO LAS PROLONGAS				
Santa Águeda	Zahurdas de Méndez	Ginés de Rus	1868-1949	
Virgen de los Dolores	Sierra Morenilla	Manuel María Olid	1868-1949	
Las Dos Prolongas	Sierra Morenilla	Fernando Ayuso López	1896-1949	
Lola	Sierra Morenilla	Fernando Ayuso López	1896-1949	
GRUPO SANTA CÁNDIDA (Situado en parte del **Coto San Antonio**, ya caducado)				
La Victoria	Cañada del Barranco	Velasco Hermanos	1868-1984	
La Nueva	Cerro del Diablo	Juan Godoy Hernández	1953-1984	Perm. Inv. 1950
Virgen de Linarejos	Sierra Morenilla	Manuel Pérez Hoyo	1953-1984	Perm. Inv. 1951
Domingo de Ramos	Cerro Chapines	Fco. Sánchez Quintana	1956-1984	Perm. Inv. 1950
Ampliación a Domingo de Ramos	Dehesa la Laguna	Fco. Sánchez Quintana	1956-1984	Perm. Inv. 1951
La Ascensión	Cerro del Diablo	Fco. Sánchez Quintana	1957-1984	Perm. Inv. 1951
Santa Cándida	Dehesilla de Rus	José Suárez Márquez	1958-1984	P. Investigación 1957
SAN MIGUEL - LA SORPRESA				
San Miguel	Cerro de los Moleños	Francisco López Avión	1887-1968	
La Sorpresa	Puntal y Cerro Moleños	Eufrasio Romero Galera	1897-1968	

MINA	PARAJE	REGISTRADOR	FECHA	OBSERVACIONES
OTRAS MINAS				
Abundancia	Dehesa la Zarzuela	Antonio G. Romero	1936-1947	Mina de wolframio
Adela y Mercedes	Dehesa de Casablanca	Sdad. Minera El Principio	1900-1906	
Almanzora	Sierra Morenilla	Matías Acosta Velasco	1890-1896	
Álvarez	Piedra Lavada	Cándido Urquiza	1908-1911	
Amalia Juliana	Dehesa de la Zarzuela	Indalecio Gorrochátegui	1957-1968	Wolfram. P. Inv. 1951
Amistad	Dehesa de los Jarales	Matías Jauret Torres	1898-1906	
Amistad 2ª	Dehesa de los Jarales	José María Jauret Torres	1898-1906	
Amparo	Jarales Bajos	Simón Martínez García	1868-1876	
Amp. Amalia Juliana	Dehesa de la Zarzuela	Ind. Reun. Metalográficas	1961-1968	Wolfram. P. Inv. 1957
Ampliac. a Angelita	Las Minillas	Juan D Martínez Alvarado	1950-1961	Perm. Inv. 1949
Angelita	Las Minillas	Juan D Martínez Alvarado	1953-1961	Perm. Inv. 1949
Aníbal	Casablanca	José Muro Sánchez	1887-1891	
Anita	Dehesa de las Juntas	José Jurado Aguayo	1906-1925	
Antoñita	Tierras de José Caballero	Mariano Robles Rodguez.	1899-1905	Mina de hierro
Asdrúbal	Los Menchones	José Muro Sánchez	1890-1899	
Asturiana 2ª	Cuesta de Gamonares	Real Cía. Asturiana Minas	1882-1894	
Bien Hallada	Dehesa de la Zarzuela	Juan Molinos Fernández	1941-1945	Mina de wolframio

MINA	PARAJE	REGISTRADOR	FECHA	OBSERVACIONES
Bienvenida	Dehesa de la Zarzuela	Antonio Romero Conesa	1935-1947	Mina de wolframio
Biznieta	Falda del Cerro Balcón	Enrique Accino Vázquez	1906-1948	
Buena Esperanza	Laderos del Valle	Diego Flores Martín	1872-1877	
Buena Fe de unos Amigos	Terrenos de José Pérez Caballero	Manuel Martínez	1883-1896	
Carlota	Los Menchones	Francisco Díaz	1911-1935	
Casualidad y San José	Cerro del Espolón	Juan Martínez Montero	1906-1911	
Cuatro Amigos	Sierra Morenilla	Alejandro Compán	1867-1949	
Cuatro Amigos	Jarales Bajos	Juan Flores Ibáñez	1883-1888	
Cuatro Hermanos	Cerro del Diablo	Enrique Accino y Vázquez	1868-1949	
Cubillo	Jarales Altos	Ildefons. Gutiérrez Cubillo	1899-1905	
Don Juan de Austria	Fuente del Madroño	Vicente Cobo	1877-1882	
Eduardo	Los Menchones	Eduardo Solá Moreno	1897-1905	
El Águila	La Plata	Manuel de Medinilla	1876-1887	
El Amparo	Sierra Morenilla	Jorge Saniger	1878-1883	
El Anticipo	Meseta de Cabrerizas	Juan Ríos Santiago	1869-1896	
El Camelo	Piedras del Abad	José Figuerola	1874-1886	
El Capricho	Dehesa de la Zarzuela	Serafín de Torres Hoyos	1888-1893	
El Carmen	Calares de la Plata	José Martínez	1870-1882	

MINA	PARAJE	REGISTRADOR	FECHA	OBSERVACIONES
El Castigo	Umbría de Garallo	Miguel Martínez Ramírez	1900-1908	
El Chorlito	Cuesta Molino Guadalén	Antonio Maroto Bellón	1890-1896	
El Cirio	Dehesa de las Juntas	José Salmerón Amat	1899-1905	Mina de hierro
El Descuido	Las Cabrillas	José García Gámez	1868-1882	
El Enlace	Cerro de Chapines	Fernando Ayuso	1909-1922	
El Hacha	Sierra Morenilla	Ambrosio Rodríguez	1924-1934	
El Maná	Las Minillas	Lorenzo Cózar Ramírez	1900-1929	Desp., **Santa Juliana**
El Mejor	Cerro de Chapines	Juan de Dios Aguayo Gª	1896-1922	
El Montañés	Las Minillas	Diego Vela Gómez	1883-1889	
El Pensamiento	Dehesa de las Zorreras	Juan Antonio Avellán	1874-1887	Desp., **La Regenerac.**
El Piélago	La Serrezuela	Lorenzo Ruiz Fernández	1867-1882	
El Rayo	Las Cabezuelas	Cristóbal Amador Medina	1875-1882	
El Resultado	Sierra Morenilla	Félix del Castillo	1896-1905	
El Riff	Casablanca	Manuel Alcázar Laguna	1893-1896	
El Rosario	Sierra Morenilla	Antonio Pasquau	1868-1877	Desp., **La Hermosa**
El Saber	Los Menchones	José Mª Risoto	1874-1900	
El Salto	Lomas de Mendaña	Juan García Viches	1899-1905	
El Segundo	Sierra Morenilla	Serafín Martín Álvarez	1877-1881	

MINA	PARAJE	REGISTRADOR	FECHA	OBSERVACIONES
El Suceso	Umbría de Garallo	Juan Carlos English	1866-1870	
El Tesoro	Las Minillas	Francisco Delgado	1869-1888	
El Transvaal y Orange	Sierra Morenilla	Juan Ángel Rojas	1900-1949	
Eloísa	Dehesa de las Juntas	Salvador Pérez	1894-1899	Mina de hierro
Elvira Segunda	Cerro de las Aguzaderas	Enrique Accino y Vázquez	1915-1959	
Emiliana	Majar de la Paridera	Ginés de Rus	1868-1881	
Encarnación y Carlota	Sierra Morenilla	Silverio Girón Caro	1900-1906	
Estebanillo	Los Pizarrales	Enrique Puerta Cruz	1901-1905	
Eulalia	Tierr. Marquesa Cúllar	Braulio González Merino	1918-1928	Vilches y Carboneros
Gúdula	Los Pizarrales	Bartolomé de la Torre	1894-1899	Desp., **Estebanillo**
Hércules	Los Menchones	José Muro Sánchez	1890-1897	
Herminia e Irene	Dehesa de Casablanca	Pedro de Orta Amate	1895-1906	
Júpiter	Umbría Cerro Moclín	Andrés Martínez	1868-1883	
La Abundancia	Cerro del Águila	Antonio Failde Castanero	1901-1907	
La Admiración	Cerro de las Aguzaderas	José Figuerola	1874-1887	
La Agregada	Laderas del Valle	Miguel Martinalvo Ramir.	1901-1907	
La Aliada	Las Herrerías	José Teruel Godoy	1872-1889	Mina de hierro
La Alianza	Dehesa Casablanca	José Muro Sánchez	1887-1891	

MINA	PARAJE	REGISTRADOR	FECHA	OBSERVACIONES
La Buena	Cabrerizas	Juan Carlos English	1866-1908	
La Calefacción	Barranco de Herrera	José Ogalla Balboa	1957-1959	Perm. Inv. 1952
La Candelaria	Arroyo de los Mojinos	Bernabé Ruiz Ruiz	1900-1905	
La Capitana	Dehesa de las Herrerías	Gaspar Gómez Ruiz	1876-1880	
La Carambola	Juntas del Tamaral	Antonio Martín Barranco	1888-1891	
La Centella	Las Cabezuelas	Cristóbal Amador	1874-1882	
La Compensadora	Los Menchones	José Muro Tobaruela	1888-1897	
La Concepción	Cerro Moclín	Eduardo Garrido Glez.	1899-1904	
La Corneja	Cerro de las Aguzaderas	José Figuerola	1874-1887	
La Cuestión	Sierra Morenilla	Antonio Pasquau	1868-1877	Desp., **La Tempestad**
La Cuña	Sierra Morenilla	Enrique Accino Vázquez	1897-1949	
La Definitiva	Dehesa de la Laguna	Gerónimo Sánchez Palac.	1896-1904	
La Duda	Dehesa de Casablanca	José Moreno Anguita	1910-1914	
La Duquesa	Sierra Morenilla	Pedro Martínez	1874-1887	
La Emperatriz	Solana del Barranco	Antonio López Rodríguez	1879-1887	
La Equivocada	Zahurdas de Méndez	Miguel Ruiz Blesa	1886-1896	Mineral de hierro
La Escondida	Arroyo Piedra Tiznada	José Villanova Campos	1874-1887	
La Esperanza	La Serrezuela	Juan Vernalte Almagro	1896-1905	

MINA	PARAJE	REGISTRADOR	FECHA	OBSERVACIONES
La Esperanza	Dehesa del Corcho	Sixto Carrero Borrás	1941-1945	Mina de wolframio
La Fortuna	Jarales Bajos	Eladio Garzón Martínez	1952-1957	Perm. Inv. 1949
La Gloria	Dehesa del Mesto	José Almendros Camps	1905-1909	
La Hermosa	Sierra Morenilla	Pedro M. Jiménez	1876-1887	
La Justicia	Cabezo de las Caras	Antonio Rodríguez	1881-1896	
La Liebre	Sierra Morenilla	Marcos Monteagudo	1896-1910	
La Liebre 1ª	Barranco Herrera	Felipe Palacios	1870-1893	
La Liebre 2ª	Barranco Herrera	Real Cía. Asturiana Minas	1873-1882	
La Liebre 3ª	Barranco Herrera	Real Cía. Asturiana Minas	1882-1893	
La Mala	Dehesa de las Cabrerizas	Salvador Rubio Huertas	1900-1959?	
La Maravilla	Laderas del Valle	Juan D Martínez Alvarado	1953-1961	Perm. Inv. 1949
La Memoria	Los Menchones	Ildefonso Cañadas	1873-1920	Conocida como **Mina del Gafas**
La Memoria 2ª	Cerro de las Cabrerizas	Francº Herrera Peñalver	1897-1967	
La Montera	Dehesa de la Solana	Francisco Lacasa Felices	1881-1887	
La Montesa	Sierra Morenilla	Pedro M. Jiménez	1876-1887	
La Murciana	Jarales Bajos	Antonio Riquelme Vivan.	1868-1887	
La Nota	Los Jarales	Melchor Alvarado Chinch.	1873-1875	
La Pastora	Tierras de Antonio Moreno	Antonio Quel	1875-1882	

MINA	PARAJE	REGISTRADOR	FECHA	OBSERVACIONES
La Perezosa	Peñas del Abad	Enrique Adolfo Haselden	1874-1882	
La Perseverancia	Mesa de Maigallega	Juan Carlos English	1865-1870	
La Potente	Dehesa de la Zarzuela	Torcuato Aparicio	1877-1887	
La Preciosa	Barranco Herrera	Domingo Checa y comp.	1844-1847	Mina de cobre
La Primera	Las Cabrerizas	Carlos Lickefet	1872-1893	
La Providencia	Dehesa del Cándalo	Sixto Carrero Borrás	1941-1945	Mina de wolframio
La Recompensa	Dehesa de Casablanca	Santiago Velasco López	1924-1927	
La Regeneración	Barranco Herrera	Miguel Cuenca Arévalo	1905-1922	
La Reparación	Chaco Negrillo	Juan Fernández González	1871-1883	
La República Federal	Jarales Bajos	Simón Martínez García	1873-1883	
La Reunión	Mesa del Carmen	Real Cía. Asturiana Minas	1872-1882	
La Reunión 2ª	Mesa del Carmen	Real Cía. Asturiana Minas	1882-1893	
La Rumbosa	Menchón de Guillén	Gregorio García Peña	1953-1959	Perm. Inv. 1952
La Santa Cruz	Jarales Bajos	Simón Martínez García	1868-1974	Después, **San Manuel**
La Sola	Los Menchones	Lucas Rubio	1876-1889	
La Solana	Barranco Herrera	Real Cía. Asturiana Minas	1875-1893	
La Suiza	Dehesa las Cabezuelas	Otto Odon Stheli	1896-1905	
La Tempestad	Sierra Morenilla	Pedro Martínez	1874-1887	

MINA	PARAJE	REGISTRADOR	FECHA	OBSERVACIONES
La Trinidad	Dehesa de Casablanca	Juan de Toro González	1896-1906	
La Venganza	Los Menchones	José María Risoto	1874-1883	
La Virtud	Olivar de Calderón	José Martínez Torregrosa	1876-1882	
La Visitación	Maigallega	Francisco Delgado	1869-1888	
Las Californias	Arroyo Cabeza Tiznada	Ginés Guirao	1893-1897	
Linares	Sierra Morenilla	Pedro M. Jiménez	1876-1887	
Los Buenos Amigos	Cerro de los Moleños	Benigno Montiel	1896-1922	
Los Buenos Amigos	Cerro de los Moleños	Francisco Rojas	1956-1959	
Los Cuatro Hermanos	Jarales Bajos	Miguel López Fernández	1913-1929	
Los Desamparados	Casablanca	Jorge López Teruel	1882-1891	Después, **El Riff**
Los Doce Apóstoles	Barranquillo del Lobo	Rafael Gómez	1871-1900	
Los Dos Amantes	Cerro de las Higueras	Vicente García Ocaña	1894-1897	
Los Remedios	Las Asperillas	Andrés Vizcaíno	1874-1883	
Los Seis Hermanos	Valcaliente	José Antonio Quel	1875-1879	
María de la Gloria	Sierra Morenilla	Eduardo Ortega Navarret	1896-1935	
María del Carmen	Cerrillo del Mojón	José Hinojosa Barragán	1955-1959	Perm. Inv. 1952
María del Pilar	Jarales Bajos	José María Almenara	1870-1887	
María de las Mercedes	Dehesa de Cabrerizas	Juan López Muelas	1925-1933	

MINA	PARAJE	REGISTRADOR	FECHA	OBSERVACIONES
María Teresa	Nava del Milano	Juan de la Cruz Glez. Quel	1953-1959	Perm. Inv. 1951
Maximiliano	Los Pizarrales	Enrique Adolfo Haselden	1867-1882	
Nuestra Señora de la Asunción	Barranco de la Zarzuela	Antonio López Rodríguez	1878-1891	
Nuestra Sra. del Pilar	Los Menchones	Manuel Alcázar Laguna	1897-1941	
Paca	Sierra Morenilla	Antonio Pasquau	1868-1875	
Pepita	Laderas del Valle	Miguel Martinalvo	1901-1907	
Pizarro 2º	Dehesa la Alcolehuela	Santiago Ontoria	1873-1898	Desp., **La Segunda**
Portichuelo del Lobo	Portichuelo del Lobo	Francisco Romero	1841-1847	
Precaución	Jarales Bajos	Felipe Sánchez	1870-1882	
Purísima Concepción	Peña Cabeza Tiznada	Ginés Guirao Ibáñez	1891-1896	
Riqueza Positiva	Cerro de Chapines	José Layaga	1855-1859	Después, **El Chasco**
Safo	Los Menchones	Diego Medel Rivas	1874-1887	
San Agustín	Dehesa de Riego	Juan de la Cruz González	1953-1959	Perm. Inv. 1951
San Alejandro	Los Menchones	Fco. Monteagudo Garrido	1900-1905	
San Alfredo	Dehesa los Jarales	Joaquín Maza Montaraz	1924-1934	
San Andrés	Cerro de la Muela	Andrés de Reyes	1878-1915	Desp., **Elvira Primera**
San Antonio	Jarales Bajos	Manuel Campos Reina	1869-1882	
San Antonio	Escuderos	José Moreno Palomares	1905-1908	

MINA	PARAJE	REGISTRADOR	FECHA	OBSERVACIONES
San Antonio	Jarales Altos	Martín Garrido Serrano	1925-1931	
San Antonio 2º	Barranco de Herrera	Antonio Gilabert	1867-1881	
San Antonio Abad	Cañada Peñón Barrueco	Manuel María de Olid	1875-1881	
San Antonio de Padua	Umbría de Garallo	Juan Pérez Márquez	1856-1861	
San Clemente	Dehesa de los Yesares	Juan D Martínez Alvarado	1954-1961	
San Cristóbal	Cerro de las Aguzaderas	Lucas Rubio Campos	1873-1915	
San Elías	Sierra Morenilla	Ildefonso Sánchez	1897-1905	
San Ezequiel	Cerro de los Moleños	Ezequiel Fernández López	1892-1896	Después **Los Buenos Amigos**
San Francisco	Las Minillas	Francisco Delgado	1867-1882	
San Francisco	Dehesa de la Laguna	Ignacio Montoro	1956-1962	Perm. Inv. 1954
San Francisco 2º	Collado de la Canóniga	Pedro Mendoza Rubio	1869-1882	
San Francisco Barrameda	Cerro de las Cabrerizas	Francisco Ayala Álvarez	1897-1941	
San Gerónimo	Barranco Herrera	Manuel Castroverde	1870-1959?	
San Gil	Dehesa de las Juntas	Nicolás Rey Aparicio	1887-1893	
San Ginés	Morrones de las Caras	Ginés Guirao Ibáñez	1890-1913	
San Guillermo 1º y 2º	Cuesta Molino Guadalén	Guillermo Strick	1867-1889	

MINA	PARAJE	REGISTRADOR	FECHA	OBSERVACIONES
San Joaquín	Las Cabezuelas	Antonio Mínguez	1868-1875	Después, **La Centella**
San Joaquín	Arroyo de la Zarzuela	Joaquín Maza Roca	1917-1928	
San José	El Puntal	José Escámez Romero	1867-1893	
San José	Barranco de Herrera	Rosendo Martín Cuesta	1958-1959?	
San José 1º y 2º	Dehesa los Gamonares	Guillermo Streck	1867-1889	
San Juan	Sierra Morenilla	Antonio Pasquau	1868-1877	Desp., **La Montesa**
San Juan Bautista	Rostroncil	Juan de Moya Pascual	1876-1880	
San Juan de Dios	Barranco de Herrera	Juan de Dios Torres	1868-1889	
San Juan de la Cruz	Umbría de Palomares	Alberto García Gutiérrez	1880-1890	
San Juan de Luz	Barranco la Zarzuela	Gregorio Marín Campos	1887-1892	
San Julián	Cerro de Meldaña	Ezequiel Fornés López	1897-1908	
San Lucas	Jarales Altos	Lucas Rubio Campos	1873-1889	
San Lucas	Umbría de Garallo	Ildefonso Gutiérrez	1899-1905	
San Luis	Las Zorreras	José María Almenara	1870-1887	Mineral de hierro
San Manuel	Cerro de la Canóniga	Rafael Moreno	1857-1868	
San Manuel	Sierra Morenilla	Antonio Pasquau	1868-1877	Después, **Linares**
San Manuel 1º y 2º	Umbría de Garallo	Vicente Durán Tormo	1867-1889	
San Martín	Los Menchones	Alfredo Maza Romero	1924-1933	

MINA	PARAJE	REGISTRADOR	FECHA	OBSERVACIONES
San Nicolás	Dehesa de los Jarales	Antonio Cobo Gutiérrez	1898-1905	
San Pedro	Sierra Morenilla	Antonio Pasquau	1868-1877	Desp., **La Duquesa**
San Rafael	Arroyo la Zarzuela	Rafael Fernández Cano	1877-1889	
San Rafael y El Pescador	Maigallega	Juan Campos Cantarero	1867-1873	
San Ramón	Umbría de Garallo	Ramón Redondo Gámez	1916-1929	
San Serafín	Sierra Morenilla	Manuel Pérez Hoyo	1953-1957	Perm. Inv. 1949
San Valentín	La Laguna	Andrés Reyes	1883-1897	
Santa Amalia	Barranquillo del Lobo	Francisco Delgado	1867-1882	
Santa Ana 1ª y 2ª	Cerro de los Molinos	Juan Pedro Pérez Sánchez	1866-1887	
Santa Bárbara	Dehesa de Giribaile	Pedro Roldán	1883-1889	
Santa Elisa	Los Menchones	Eduardo Solá Moreno	1899-1905	
Santa Elvira	Dehesa de las Zorreras	Antonio Avellán	1874-1887	
Santa Inés	Jarales Altos	Juan Antonio Avellán	1874-1887	
Sta. Laura y S. Pedro	Jarales Bajos	Fernando Sierra	1862-1870	Vilches y Carboneros
Santa Teresa 1ª y 2ª	Los Menchones	Juan Risoto García	1887-1890	
Santo Domingo	Cruz de Riego	Ginés de Rus	1868-1896	Des., **Los 5 Hermanos**
Santo Tomás Apóstol	Dehesilla de Rus	Manuel Guerrero	1876-1881	
Segunda Concepción	Cerro Moclín	Eduardo Garrido Glez.	1900-1904	

MINA	PARAJE	REGISTRADOR	FECHA	OBSERVACIONES
Segunda Española	Los Menchones	Juan López Muelas	1916-1920	Después, **San Martín**
Segunda Igualdad	Jarales Bajos	Ramón López Peña	1919-1933	
Suspensión	Caleras de la Plata	José Acosta Velasco	1881-1896	
Tenerife	Sierra Morenilla	Pedro Martínez	1874-1887	
Tontería Segunda	Sierra Morenilla	Enrique Accino Vázquez	1897-1949	
Tosca	S. Morenilla-Giribaile	Fernando Ayuso López	1908-1922	
Virgen de Consolación	Arroyo Piedra del Agua	Manuel María Olid	1875-1881	
Virgen de Gádor	Arroyo de los Moginos	José María Tobaruela	1887-1897	Desp., **La Candelaria**
Virgen de Linarejos	Laderas del Valle	Miguel Martinalvo	1901-1907	
Virgen del Carmen	Cerro de Chapines	Juan Delgado Paredes	1855-1883	
Virgen del Carmen	Cerro de la Canóniga	Manuel Pérez Lozano	1860-1868	
Virgen del Carmen	Puntal de Herrera	José Escámez Romero	1867-1893	Después, **La Memoria**
Virgen del Castillo	Los Pizarrales	Gregorio Marín Campos	1888-1893	
Virgen del Castillo	Jarales Bajos	Bartolomé Rodríguez	1868-1871	
¿Y eso qué?	Cerro de Peña Tiznada	Manuel Trillo Tello	1870-1887	

MINAS DE VILCHES SIN DEMARCACIÓN CONFIRMADA

Francisco Gutiérrez Guzmán

MINA	PARAJE	REGISTRADOR	FECHA	OBSERVACIONES
Amparo	Barranco Herrera	Ezequiel Fornés López	1892	
Ampliac. a Concepción	Jarales Bajos	Melchor Hervás Molina	1925	
Ampliac. a San Joaquín	Dehesa de la Zarzuela	Joaquín Maza Roa	1923	
Andreíta y Lola	Acebuchar de la Cabrera	Manuel Trillo	1868	
Antonio	Loma de las Zarzas	Miguel Cuenca Arévalo	1906	Mina de hierro

MINA	PARAJE	REGISTRADOR	FECHA	OBSERVACIONES
Carmela	Jarales Bajos	Juan Bautista Lechuga López	1917	
Carmencita	Jarales Bajos	Juan Bautista López	1917	
Castigo	Cabezo de las Caras	Antonio Rodríguez Molas	1881	Mina de hierro
Concha	Piedra del Picón	Miguel Cuenca Arévalo	1906	
Confianza	Cerro de Chapines	Manuel Viseras	1859	
Deseo Cumplido	Cortijo de Ruedo	José García Martínez	1889	
Dominguito	Dehesa de Casablanca	José A. Jáuregui Santibáñez	1912	
El Anillo	Los Menchones	Simón Martínez García	1886	
El Carmen	Collado de la Canóniga	Juan Bautista Lechuga López	1916	
El Chasco	Falda Cerro de Chapines	Manuel Viseras	1859	
El Diablillo	Dehesa de las Juntas	Miguel Abad Soler	1890	
El Setenta y Tres	Dehesa de la Laguna	Eustaquio Gómez Moreno	1876	
El Triángulo	Los Menchones	Ildefonso Cañadas	1874	
Elvira Occidental	Cerro de las Aguzaderas	Enrique Accino y Vázquez	1915	
Elvira Oriental	Cerro de las Aguzaderas	Enrique Accino y Vázquez	1915	
Elvira Primera	Cerro de la Muela	Enrique Accino y Vázquez	1915	
Encarnación	Puntal y Barranco Herrera	Isidoro Bodson	1901	
Failde	Los Jarales	José Failde Muñoz	1927	

MINA	PARAJE	REGISTRADOR	FECHA	OBSERVACIONES
Francisca	Las Herrerías	Juan de Dios Aguayo	1900	
Julita	Los Menchones	Joaquín Maza Montaraz	1927	
La Atrevida	Zahurda de Méndez	Miguel Ruiz Blesa	1886	
La Australiana	Sierra Morenilla	Gerónimo Sánchez Palacios	1893	
La Casualidad	Dehesa de la Cabezuela	Melitón de la Torre García	1899	
La Delantera	Umbría del Portichuelo	Manuel Cano Polidano	1876	
La Fenicia	Cerro de la Cabrera	Cristóbal Acuña Solís	1876	
La Graciosa 2ª	Falda del Cerro Balcón	Domingo Real Sarrión	1900	
La Guadalena	Cuesta del Molino	María Teresa Hazera	1871	
La Indecisa	Dehesa de la Zarzuela	Tomás Sanz y Sanz	1941	Mina de wolframio
La Olvidada	Cerro de Chapines	Manuel Viseras	1859	
La Olvidada	La Laguna	Gerónimo Sánchez Palacios	1895	
La Pepita	Las Cabrerizas	Francisco de Paula Herrera	1860	
La Productora	Dehesa de la Laguna	Ángel Rojas	1906	
La Prudencia 2ª	Dehesa de Herrera	Sociedad La Prudencia	1848	
La Red	Los Menchones	Ildefonso Cañadas	1874	
La Reguladora	Los Calderones	Manuel Montaner	1862	
La Sombrerera	Dehesa de la Cabezuela	Juan Ortega Sánchez	1900	

MINA	PARAJE	REGISTRADOR	FECHA	OBSERVACIONES
La Verdad	Cerro del Pocico	Antonio Martín Barranco	1887	
La Verdad	Piedra Labrada	Juan Antonio Tobaruela	1899	
Los Ángeles	Loma de Basilio	Luis Rentero López	1874	
Los Ángeles	Junta de los Ríos	Diego Felipe Callejón	1876	
Los Carboneros	Umbría los Zahurdones	Antonio Padilla de la Torre	1900	
Los Dos Amigos	Dehesa de Casablanca	Luciano Sánchez Ruiz	1916	
Los Placeres	Dehesa de la Zorrera	Sixto Lloreda	1878	
Los Tres Amigos	Cuesta del Guadalén	Lázaro Fernández Clavijo	1914	
Luisita	Sierra Morenilla	Adrián Vizcaíno	1876	
Manuel	Cerro de la Canóniga	Miguel Cuenca Arévalo	1906	Mina de hierro
María de los Dolores	Las Minillas	Sociedad El Progreso	1907	
Marín 1º	Dehesa de las Juntas	José Marín Almécija	1907	
Matacabras	Barranco de la Mula	Blas García Algar	1910	
Militares y Paisanos	Dehesa de la Zarzuela	Leopoldo Garrido García	1899	
Mozambique	El Alamillo	Manuel Trillo	1868	
Ntra. Sra. de Linarejos	Jarales Bajos	Juan Pérez Márquez	1855	
Nuestra Sra. de la Concepción	Cerro de Chapines	Jorge Saniger Pinilla	1875	
Pilar	Llano Piedra del Agua	Miguel Ruiz Blesa	1886	Mina de hierro

MINA	PARAJE	REGISTRADOR	FECHA	OBSERVACIONES
Por si Acaso	La Serrrezuela	José Morillo Goñi	1900	Mina de hierro
Por si Pega	La Nava	Cayetano Amador	1887	
Quién Sabe	Dehesa de Casablanca	Agapito Mamblona Iglesias	1901	
Recuperada	Sierra Morenilla	Enrique Accino	1859	
San Andrés	Jarales Altos	Andrés Martínez Navarro	1870	
San Antón	Cerro Chapines	Ezequiel Fornés López	1890	
San Antonio	Cerro Chapines	Ezequiel Fornés López	1890	
San Antonio	Barranquillo del Lobo	Francisco Monteagudo	1900	
San Antonio	Dehesa de la Solana	Alberto Cancio Uribe	1900	
San Bernabé	Juntas del Tamaral	Diego Gómez del Castillo	1880	
San Diego	Arroyo de la Zarzuela	Antonio Sánchez	1856	
San Eugenio	Falda Cerro Chapines	Adrián Vizcaíno	1878	
San Eugenio	Dehesa de Giribaile	Pedro Roldán	1883	
San Ezequiel	Barranco Herrera	Ezequiel Fornés López	1890	
San Francisco	Puente Mocho	Francisco Murciano	1927	
San Joaquín	Los Menchones	Joaquín Maza Montaraz	1934	
San José	Los Menchones	Martín Ruiz Ponce	1900	
San Maximino	Llano los Zahurdoncillos	Rafael Arista	1881	

MINA	PARAJE	REGISTRADOR	FECHA	OBSERVACIONES
San Pablo	Laderas del Valle	Juan López Muelas	1900	
San Pedro	Majavacas	José Verdejo	1887	
Santa Catalina	Los Menchones	Mariano Villacampa	1876	
Santa Inés	Arroyo de la Zarzuela	Rafael Fernández Cano	1869	
Santo Tomás de Aquino	Cerro del Corzo	Andrés Reyes	1877	
Sorpresa	Dehesa de la Zarzuela	Minas Reunidas, S. A.	1944	Mina de wolframio
Veremos	Nava Milano	José Marín Almécija	1907	
Veremos 2ª	Nava Milano	José Marín Almécija	1923	
Virgen de Gado	El Límite	Francisco López	1886	
Vizcaíno	Sierra Morenilla	Francisco López Eleícegui	1909	
X	Dehesa de las Juntas	José Marín Almécija	1907	

REGISTROS MINEROS DE VILCHES DE LOS QUE ÚNICAMENTE SE DIOSPONE DE UNA CITA O REFERENCIA

MINA	PARAJE	REGISTRADOR	FECHA	OBSERVACIONES
A la Fuerza	La Sierrezuela	José Morillo Goñi	1899	Mina de hierro
Acebuche	Cabrillas	José García	1868	
Agustina	Sierra Morenilla	Antonio Pasquau	1868	
Alambra	Cerro del Ibreño	Manuel Alambra	1841	Mina de hierro
Almanzora 2ª	Sierra Morenilla	Matías Acosta Velasco	1896	
Amp. a Cinco Hermanos	Cruz de Riego	Manuel Martínez Martínez	1925	
Ampliac. La Casualidad	Río Guarrizas	Ramón Redondo Gámez	1903	
Antoñita	Umbría de Palomares	Juan Hernández Sánchez	1878	
Azury	Cerro Mortero	Bartolomé Muelas Vallejos	1911	Mina de cobre

MINA	PARAJE	REGISTRADOR	FECHA	OBSERVACIONES
Barranco Herrera	Barranco Herrera	Manuel Martínez Carrasco	1839	
Belmonte Chico	Los Menchones	Juan Bautista Lechuga López	1920	Después, **San Martín**
Bien Pensada	Cerro de Puente Mocho	Miguel Fernández González	1882	
Boabdil	Los Menchones	Francisco de Paula Herrera	1881	
Buena Vista	Mesa de Maigallega	Gumersindo Palomo	1867	
Carlota	Las Minillas	Enrique Adolfo Haselden	1868	
Casualidad y Hallazgo	Falda Cerro Chapines	Pablo Ruano	1855	Desp., **La Olvidada**
Centenario de Colón	Puntas del Tamaral	Sociedad La Económica	1892	
Chicago	Dehesa de las Juntas	Román Jiménez Labanda	1888	
Concepción	Dehesa de las Juntas	Nicolás Rey Aparicio	1890	
Cristo de la Luz	El Límite	Bernardo Rodríguez López	1866	
De Cruz	Los Jarales	Gabriel Carmona	1862	
Decisiva	Cerro de Rostroncil	José Mª Jauret Torres	1899	Mina de hierro
Del Amparo	Sierra Morenilla	Jorge Saníger Pinilla	1876	
Del Amparo	Sierra Morenilla	Agustín Eisman	1906	
Don Quijote	Dehesa de las Cabrerizas	Ángel Martínez Vicente	1900	
Doña Ana	Dehesa de las Cabrerizas	Ramón López Molina	1925	
Doña María	Las Caras	Julián Romero	1882	

MINA	PARAJE	REGISTRADOR	FECHA	OBSERVACIONES
Dulcenombre	Las Cabezuelas	José Rodríguez López	1883	
El Acebuche	Solana del Valle	Manuel Cano Chico	1843	Mina de cobre
El Andaluz	Barranquillo de Piedras	Simón Martínez García	1887	
El Barquero	Cerro de las Casas	José Serrano	1889	
El Cuento	Dehesa de Miralrío	Juan López Muelas	1900	Mina de cobre
El Descuido	Cuesta del Gualén	Guillermo Taugye	1873	
El Empalme	Umbría de Garallo	Melchor Alvarado	1873	
El Encuentro	Cuesta del Molino	León Mounour	1872	
El Lentisco	Los Calares	Juan Martínez	1843	
El Manzano	Jarales Bajos	Manuel Pérez Hoyo	1930	
El Médico	Cerro del Corzo	Ignacio Verdaguer Ferris	1882	
El Olvido	Los Menchones	José María Risoto Pritman	1874	
El Pescador	Río Gualén	Lucas García	1844	
El Pez	La Laguna	Andrés Torrente	1844	
El Porvenir	Dehesa del Corcho	Santiago Velasco López	1924	Mina de hierro
El Principio	Cerro Cabeza Arreña	Rafael Barroso	1878	
El Rafaelito	Jarales Bajos	Rafael de la Torre Gámez	1924	
El Teléfono	Arroyo del Oso	Pedro Salmerón Amat	1899	Mina de hierro

MINA	PARAJE	REGISTRADOR	FECHA	OBSERVACIONES
Fe, Esperanza y Caridad	Jarales Bajos	Simón Martínez García	1869	
Gerónima	Calares de la Plata	Gerónimo Morales	1841	Mina de cobre
Igualdad	Jarales Bajos	Juan Bautista Sánchez Fdez.	1918	
Josefina	Cerrillo de los Gamonitos	Ramón de Oriol y Urigüen	1890	
Josefita	Jarales Bajos	Juan Bautista Lechuga López	1919	
Juanita	Dehesa Jarales Bajos	Joaquín Maza Roa	1925	
Julita	Los Menchones	Joaquín Maza Roa	1925	
La Arreña	Puntal Vado de Baños	Manuel Chico	1843	
La Ascensión	Valcaliente	Bartolomé de la Torre	1845	
La Bailarina	Cerro de Rostroncil	Miguel Abad	1888	
La Buena Fe	Arroyo de San Julián	Manuel Garrido Monge	1874	Mina de cobre
La Caña	Sierra Morenilla	Enrique Accino	1897	
La Caridad	Dehesa de Chapines	Félix del Castillo Bautista	1896	
La Casualidad	Río Guarrizas	Ramón Redondo Gámez	1903	
La Casualidad	Dehesa de Valcaliente	Juan Delgado Paredes	1855	
La Concepción	Collado Marrueco	Francisco Filip	1843	
La Conquista	Dehesa de las Cabrerizas	Agustín León Granero	1890	
La Consolación	Pago de Jarabancil	Manuel Trillo Tello	1870	

MINA	PARAJE	REGISTRADOR	FECHA	OBSERVACIONES
La Defensa	Los Escuderos	Antonio Conejero	1900	
La Democracia	Cerro laderas del Valle	José García Moreno	1900	
La Deseada	Jarales Bajos	Rafael Rincón Cruz	1924	
La Divina Pastora	Portichuelo del Lobo	Ramón Cirre	1867	
La Dolores	Piedra Tiznada	Antonio Rodríguez Vila	1926	
La Esperanza	Cerro del Diablo	Gerónimo Morales	1841	
La Evangelista	Cerro de Chapines	Rafael de Miguel Ruiz	1883	
La Felicidad	El Pizarral	Bartolomé de Luque	1843	Mina de cobre
La Fenicia	Laderas del Valle	Melchor García Salazar	1911	
La Flamenca	Cerro de Rostroncil	Abelardo Cisneros	1889	
La Fortuna	Cerro de Chapines	José Vicente Matud	1885	
La Graciosa	Falda del Cerro Balcón	Domingo Real Sarrión	1900	
La Isla	Rostroncil y Arroyo Lora	Juan Lozano García	1928	
La Mar	Los Menchones	José Muro Sánchez	1887	
La Melchora	Cerro de los Moleños	Cristóbal Marín Romero	1870	
La Merced	Chapines	Tomás Marín	1947	
La Millonaria	Tierras de José Pérez	Vicente Durán Tormo	1892	
La Misericordia	Barranco del Molinillo	Cristóbal Fernández	1843	

MINA	PARAJE	REGISTRADOR	FECHA	OBSERVACIONES
La Misericordia 2ª a 4ª	Barranco del Molinillo	Antonio Fernández y comp.	1844	
La Pajaritera	Faldas Cerro Rostroncil	Francisco Béjar García	1900	
La Paz	Dehesa de las Yeguas	Manuel Aguilera Cortés	1890	
La Pilar	La Caleras o Las Herrerías	Manuel Benítez Navarro	1893	Mina de hierro
La Pineda	Jarales Bajos	Juan Domingo Pineda	1875	
La Primacía	Recodo del río Gualén	León Merino	1843	Mina de cobre
La Primera	Dehesa de la Zorrera	Torcuato Aparicio Requena	1868	
La Primera 2ª	Las Cabrerizas	Sdad. Stolberg y Westfalia	1882	
La Providencia	Los Menchones	José Figuerola	1875	
La Prudencia	Dehesa de Herrera	Miguel Jara	1844	Mina de cobre
La Republicana	Jarales Altos	Celedonio Ruiz Padilla	1873	
La Restauración	Umbría de Palomares	Simón Ripoll Rivas	1869	
La Rica	Jarales Bajos	Pedro de Martos	1843	
La Romana	Los Menchones	Marcos Monteagudo López	1892	
La Salmantina	Cerro de Chapines	Celestino Coco	1870	
La Segunda	Dehesilla de Rus	Esteban Gabriel Jiménez	1920	
La Trinidad	El Valle	Celedonio Ruiz Padilla	1873	
Las Dos Madres	Chapines	Antonio Quel	1875	

MINA	PARAJE	REGISTRADOR	FECHA	OBSERVACIONES
Las Juntas	Dehesa de las Juntas	Sdad. Castilla la Vieja y Jaén	1910	
Las Tenazas	Los Menchones	Ildefonso Cañadas	1875	
Las Tres	Piedras del Picón	Juan María Jauret	1900	
Los Cinco Hermanos	Cruz de Riego	Manuel Martínez Martínez	1925	
Los Dolores	Sierra Morenilla	Luis García	1855	
Los Dolores	Maigallega	Mateo García	1842	
Los Gavilanes	Arroyo Barranco Herrera	Antonio Gavilán Carpintero	1898	
Los Menchones	Cortijo de Galeote	José Mucho y Sánchez	1876	
Los Seis Amigos	Jarales Bajos	Rafael Rincón Cruz	1926	
Los Tres Amigos	Dehesa de Casablanca	José Fernández Criado	1908	
Luisa	Sierra Morenilla	Manuel Ayuso López	1896	
Madrileña	Dehesa de las Juntas	Miguel Cuenca Arévalo	1908	
Madrileña 2ª	Dehesa de la Alcolehuela	Miguel Cuenca Arévalo	1908	
Madrileña 3ª	Dehesa de las Juntas	Miguel Cuenca Arévalo	1908	
Mala Suerte	Zahurdas de Mendoza	Real Cía. Asturiana de Minas	1884	
Mala Suerte 2ª	Zahurdas de Mendoza	Real Cía. Asturiana de Minas	1885	
María del Pilar	Los Escuderos	Antonio Moreno Tauste	1906	
María Teresa	Cuesta del Molino	María Teresa Hazera	1871	

MINA	PARAJE	REGISTRADOR	FECHA	OBSERVACIONES
Marte	Dehesilla de Rus	Fernando Ayuso López	1882	
Mayor 97	Majada de las Cabras	Daniel Benítez Navarro	1893	
Natalia 1ª y 2ª	Cerro de Chapines	Manuel Martínez Hurtado	1860	
Ntra. Sra. del Carmen	Las Cabezas	Gregorio García	1847	
Número Uno	Cerro Merlín	Sdad. Belga la Productora	1920	
Otro San Antonio	Barranco Herrera	Real Cía. Asturiana de Minas	1883	
Palanco	Falda Cerro Rostroncil	Pedro Antonio Rodríguez	1899	
Patrocinio	Moigui	Miguel Vizcaíno	1874	
Pepe	Cerro laderas del Valle	Juan José García Moreno	1900	
Pilar	Los Pizarrales	Francisco Cerezo Fernández	1905	
Pinilla	Cerro Mogón	Sebastián de la Torre	1843	
Romana	Cerro Merlín	Francisco López Eleícegui	1923	
San Abelardo	Cerro de Rostroncil	Miguel Abad	1888	
San Alejandro	Umbría de Garallo	Sdad. El Desengaño	1906	
San Cosme	Puntal Río Gualén	Juan Ramón Molina y comp.	1843	
San Cosme	Morriones de las Caras	Cosme Marcos Muelas	1913	
San Eduardo	Dehesa de las Juntas	Tiburcio Rodríguez Riaño	1888	
San Eufrasio	Cerro de los Moleños	Eufrasio López Jiménez	1907	

MINA	PARAJE	REGISTRADOR	FECHA	OBSERVACIONES
San Fco. de Miralrío	Miralrío	Francisco Ruiz Romero	1892	Mina de hierro
San Fco. y San Mariano	Las Lagunas	Andrés Reyes	1877	
San Francisco	Los Menchones	Francisco Monteagudo	1900	
San Francisco	Collado de los Urbanos	Francisco Arévalo	1841	Mina de hierro
San Gregorio	Cañada de Cerro Moclín	Gregorio Ruiz	1843	
San Ignacio	Cabeza Arreña	Ignacio García	1841	
San Jesús	Cañada Piedras del Abad	Lucas Rubio Campos	1873	
San Jorge	Dehesa de las Juntas	José Martínez Torregrosa	1899	
San José	Cueva de las Herrerías	José María Lorite	1841	Mina de hierro
San José	Barranquillo del Molinillo	Marcos Martínez	1845	Mina de cobre
San José	Cruz de Riego	Manuel Cortijo Pérez	1907	
San José	Cueva de las Herrerías	José María Lorite	1841	Mina de hierro
San José	Sierra Morenilla	José Moreno Palomares	1905	
San José 2º	Dehesa de Vadollano	Francisco Chamorro Rubia	1902	
San Juan	Chapines	Tomás Marín	1847	
San Juan	Sierra Morenilla	Fernando Ayuso López	1899	
San Juan de la Cruz	Cañada de las Piedras	Antonio Granados	1871	Mina de cobre
San Leopoldo	Dehesa de las Cabezuelas	Joaquín Maza Roa	1925	

MINA	PARAJE	REGISTRADOR	FECHA	OBSERVACIONES
San Lorenzo	Cerro del Lobo	Casimiro Serrano Sánchez	1891	
San Manuel	Jarales Bajos	Manuel Utrera y Corso	1875	
San Manuel	Sierra Morenilla	Manuel Martos Carnicer	1920	
San Manuel 2º	Sierra Morenilla	Manuel Martos Carnicer	1920	
San Patricio	Castillo de Correhuela	Indalecio Vicente Herrado	1875	
San Pedro	Arroyo de los Arrayanes	Pedro Álvarez	1845	Mina de cobre
San Rafael	Dehesa de la Cabezuela	Vizconde de Begíjar	1897	
San Sacerdote 1º y 2º	Dehesa de Vadollano	Francisco Ruiz Arboledas	1860	
San Vicente	Barranco de la Mula	Daniel Benítez Navarro	1893	Mina de calamina
Santa Bárbara	Barranco Herrera	Manuel Gavilán	1844	
Santa Catalina	Del Cascajar	Juan Martínez	1845	
Santa Inés	Dehesa de Vadollano	Pedro Anacleto Rodríguez	1909	
Santa Juliana	Las Minillas	Julián Castilla Bellido	1930	
Santa Lucía	Umbría Cerro Chapines	Pedro López	1868	
Santa María	Cruz del Riego	Antonio Cantero	1896	
Santa Paula y Trinidad	Barranco de la Zarzuela	Antonio María Atichati	1892	
Santa Rita	Arroyo del Recodo	Melitón Martínez	1843	
Santa Rosa	Dehesa de la Laguna	Antonio Martínez Muñoz	1868	

MINA	PARAJE	REGISTRADOR	FECHA	OBSERVACIONES
Santero 1º y 2º	La Cabezada	Juan García Sánchez	1867	
Santo Cristo de la Vega	Cerro de Chapines	José Salmerón Amat	1867	
Santo Cristo de la Yedra	Cerro de Chapines	José Salmerón Amat	1868	
Santo Tomás	Cerro Meldaño	Francisco Chamorro	1894	
Segunda María	Dehesa de las Juntas	Antonio Cobo Gutiérrez	1895	Mina de hierro
Serpentina	Mesa Laderas del Valle	Juan María Jauret	1899	Mina de hierro
Siete Amigos	Umbría de Palomares	Esteban Flores Vergara	1898	
Teresita	Dehesa Marquesa Cúllar	José del Prado y Palacio	1902	
Valle Alegre	Cerro de la Mesa	Fernando Acedo García	1872	
Villegas y Palmero	Cañada de Chapines	Antonio Villegas García	1893	
Virg. de los Dolores 4ª	Barranco del Molinillo	Miguel Fernández y comp.	1844	
Virgen de los Dolores	Barranco del Molinillo	Cayetano Garcés	1843	
Virgen del Carmen	Barranco de Herrera	Juan Romera Nieto	1865	
Virgen del Carmen	Cerro de los Moleños	José María Rodríguez	1869	
Virgen del Carmen	Cerro de las Aguzaderas	Gabriel Martínez	1871	
Virgen del Castillo	Los Menchones	Antonio Padilla Castaño	1891	
Virgen del Mar	Umbría de Garallo	Francisco Carrión	1868	

LA CAROLINA

Mina El Sinapismo (La Carolina)

MINAS QUE SE SITUARON EN LA CAROLINA DESDE MEDIADOS DEL SIGLO XIX

Francisco Gutiérrez Guzmán

MINA	PARAJE	REGISTRADOR	TIEMPO	OBSERVACIONES
A UNA OTRA 2ª				
A Una Otra 2ª	Faldas Cerro de la Luna	Diego de la Torre Rus	1898-1931	
La Unión	Faldas Cerro de la Luna	Diego de la Torre Rus	1898-1931	
COTO SAN DANIEL (Disuelto en 1915)				
San Daniel	Dehesa del Origuillo	Alberto Cancio Uribe	1899-1915	
La Perla	Quiñonera Navas Tolosa	Andrés López Martín	1901-1924	
San Andrés	Dehesa del Origuillo	Andrés López Marín	1902-1915	

MINA	PARAJE	REGISTRADOR	TIEMPO	OBSERVACIONES
El Cometa D	Dehesa del Origuillo	Daniel Benítez Navarro	1907-1915	
Parsifal	Dehesa del Origuillo	Compañía de Águilas	1910-1915	
EL CASTILLO				
El Castillo	Castillo Navas Tolosa	Sociedad La Industriosa	1841-1948	
Calvo	Castillo Navas Tolosa	Alejo Pousibet	1841-1948	
Rafa	Castillo Navas Tolosa	José Pousibet	1842-1948	
Garaña	Cerro del Castillo	Sociedad La Industriosa	1843-1948	
La Amistad	El Colmenar	Manuel del Valle y Cano	1853-1948	
Amadeo	Fundición La Lozana	Sociedad La Industriosa	1870-1948	
Gilito	Castillo Navas Tolosa	Ángel Romero Vázquez	1870-1948	
La Llave	Cerro de Alcoba	Sociedad La Industriosa	1871-1948	
Virgen de Zocueca	Falda Cerro Capuchinos	José Godino	1874-1948	
El Morito	Cerro del Castillo	Sociedad La Industriosa	1875-1948	
La Industria	Segundo Departamento	Sociedad La Industriosa	1876-1948	
Salvación	Cerro del Castillo	Sociedad La Industriosa	1887-1948	
Primitivo	Cerro del Castillo	Manuel Alcázar Laguna	1902-1948	
Santa María	Terrenos Fab. La Lozana	Mariano Robles Rodríguez	1902-1948	
Para que Veas	Terren. Pablo Nogueras	Mariano Robles Rodríguez	1908-1948	

MINA	PARAJE	REGISTRADOR	TIEMPO	OBSERVACIONES
EL SINAPISMO				
El Sinapismo	Cerro de la Luna	Antonio Gilabert	1870-1929	
San Juan	Cerro de la Luna	Julio García Pretel	1875-1929	
San Pedro	Cerro de la Luna	Julio García Pretel	1875-1929	
San Alfredo	Cerro del Manto	Hilarión Roux Albanelly	1877-1929	
La Modesta	Primer Departamento	Francisco de P.de Herrera	1877-1929	
El Pensamiento	Cerro de Juan Bailén	Eladio Espinosa Plaza	1896-1929	
La Cándida	Dehesa del Padre Santo	Juan Francisco Gil y Gil	1897-1929	
Rafaelito	Cerro de la Luna	Rafael Moreno Castelló	1897-1924	
San Emilio	Cerro de la Luna	Claudio Girard	1898-1929	
La Almeja	Cerro de Juan Bailén	Pedro Salmerón	1905-1929	
San Alfonso	Dehesa del Padre Santo	Sd. Castilla La Vieja y Jaén	1905-1929	
Castilla	Barranco del Contador	Sd. Castilla La Vieja y Jaén	1905-1929	
San Ernesto	Cerro de las Casas	Sd. Castilla La Vieja y Jaén	1905-1929	
Por si Acaso 2º	Cerro de la Luna	Sd. Castilla La Vieja y Jaén	1905-1929	
Pequeñita	Cortijo del Contador	Sd. Castilla La Vieja y Jaén	1906-1929	
ISABEL				
La República	El Origuillo	Gumersindo Palomo	1869-1893	Después**, Isabel**

MINA	PARAJE	REGISTRADOR	TIEMPO	OBSERVACIONES
Isabel	Cerro de la Luna	Juan Colomer Mayoral	1889-1929	
La Regencia	Cerro de la Luna	Juan Colomer Mayoral	1889-1929	
Julia	Cerro de la Luna	Ángel Carrillo Polo	1898-1929	
LA ABUNDANTE				
La Abundante	Cuarto Departamento	Pedro Cánovas	1867-1892	
La Ruidosa	Cuarto Departamento	José Figueroa	1869-1892	
LA ALIANZA				
La Alianza	Canteras de Hierro	Domingo Cobino Álvarez	1907-1922	
Ampliación a La Alianza	Canteras de Hierro	Domingo Cobino Álvarez	1907-1922	
LA BARATA – TXORI MENDI				
La Barata	Barr. Piedras Blancas	Real Cía. Asturiana Minas	1887-1923	Desp. **Txori Mendi**
Australia	Arnegil y El Torcaz	Francisco Lacasa Moreno	1913-1960	En Santa Elena
Txori Mendi	Barr. Piedras Blancas	José Luis de Oriol Urigüen	1925-1960	
Ampliación Txori Mendi	Barr. Piedras Blancas	José Luis de Oriol Urigüen	1925-1928	
LA INMEDIATA				
La Inmediata	Barranco del Bullicio	José A. Granados Bellver	1880-1925	
Bienvenida	Barranco del Bullicio	José A. Granados Bellver	1881-1925	

MINA	PARAJE	REGISTRADOR	TIEMPO	OBSERVACIONES
Saturno	Barranco del Bullicio	José A. Granados Bellver	1881-1925	
La Positiva	Barranco del Bullicio	Sociedad Las Peripecias	1894-1925	
San Joaquín	Cerro de la Luna	Sociedad Anduiza y Robles	1902-1925	
Ocasión Ya Veremos	Capuchinos	Sociedad La Inmediata	1916-1925	
LA MAKRINA				
El Principio	Cerro de Capuchinos	Alfonso Piquet	1875-1915	Después, **Julia**
Emilia	Cerro de la Luna	Anastasio Gea Avilero	1897-1915	
Estefanía	Cerro de Capuchinos	Anastasio Gea Avilero	1897-1915	
San Teodosio	Cerro de Capuchinos	Anastasio Gea Avilero	1898-1915	
LA ROMERISTA				
La Romerista	Arroyo del Boticario	Juan Colomer Mayoral	1897-1926	
San Andrés	Posesión del Contador	Anastasio Serrano Sánchez	1898-1926	
La Buena Fe	Arroyo del Boticario	Anastasio Serrano Sánchez	1898-1926	
Segunda Buena Fe	Barranco de don Pedro	Sociedad Minera y Metalúrgica de Peñarroya	1907-1926	
LA ROSA (Desde 1913 formó grupo con **EL CASTILLO**)				
La Rosa	Suerte Los Tramposos	Mariano Robles Rodríguez	1897-1948	

MINA	PARAJE	REGISTRADOR	TIEMPO	OBSERVACIONES
LOS GUINDOS				
La Famosa	Cerro del Guindo	José Figueroa	1867-1985	Término de Baños
El Cerezo	Solana Cerro Guindo	Ildefonso Valencia	1877-1985	Término de Baños
La Guinda	Cerro del Guindillo	Diego Agulló Sancho	1878-1985	Término de Baños
Emilia	Solana del Guindo	Luis A. González Romero	1881-1985	Término de Baños
La Que no Vieron	Solana del Guindo	Evaristo González Abad	1881-1985	Término de Baños
La Urbana 2ª	Los Castellones	Urbano Payán Tortosa	1889-1985	
La Campana	Charca de las Cañas	Sdad. Stolberg y Westfalia	1890-1985	
El Socavón	Solana del Guindo	Román Oriol y Vidal	1892-1984	Término de Baños
Del Sur	Dehesa Padre Santo	Salvador Rubio Huertas	1898-1985	
Paquito	Arroyo del Guindo	Serafín Martín Álvarez	1900-1985	
San Alberto 2º	Los Castellones	Alberto Cancio Uribe	1900-1985	
La Manzana	Los Castellones	Sdad. Minera El Guindo	1900-1985	
San José	Cerro Peñón Colorado	Cía. Gral. Española Minas	?-1985	Término de Baños
El Cardenal	Dehesa del Padre Santo	Salvador Rubio Huertas	1900-1985	
Isabelita	Arroyo del Castellar	Antonio Sánchez García	1900-1985	
Ampliación	Dehesa de las Dueñas	Sociedad Minera El Guindo	1901-1985	En Baños
La Española	Barranco del Ángel	Cía. Gral. Española Minas	1901-1985	

MINA	PARAJE	REGISTRADOR	TIEMPO	OBSERVACIONES
La Piña	Solana del Guindo	Sdad. Minera El Guindo	1902-1985	
La Alemana	Suerte de Caramba	Cía. Gral. Española Minas	1904-1985	
El Queso	Cerro del Águila	Francisco Lara Torrecilla	1904-1985	
La Urbana 3ª	Barranco del Corregidor	Sociedad Minera El Guindo	1905-1985	
Segunda Ampliación	Dehesa Casa Tejada	Cía. Gral. Española Minas	1906-1985	
San Doroteo	Los Castellones	Ramón González	1906-1985	
Ernesto	Baños de Cerrillo	Manuel Merino Lara	1906-1985	
Baviera	Barranco del Castellar	Cía. Gral. Española Minas	1907-1985	
La Previsión	Cerro del Padre Santo	Guillermo Sena Sánchez	1907-1959	
El Copo	Baños del Cerrillo	Vicente Orta Mena	1912-1985	
Zeluán	Vista Alegre	Sociedad Minera El Guindo	1912-1985	
Ampliación a El Socavón	Dehesa de las Dueñas	Juan Alcalá Zamora	1918-1985	
El Alcornoque	Dehesa de Borrás	Cía. Min.-Met. Los Guindos	1921-1985	
España	Raso del Guindo	Pedro C. Moreno Cardús	1939-1985	
La Aquisgrana	Charca de las Cañas	Sdad. Stolberg y Westfalia	1880-1891	
La Aquisgrana 2ª	Charca de las Cañas	Sdad. Stolberg y Westfalia	1896-1985	
La Aquisgrana 3ª	Charca de las Cañas	Sdad. Stolberg y Westfalia	1899-1985	
La Aquisgrana 4ª	Dehesa los Tramposos	Salvador Rubio Huertas	1900-1985	

MINA	PARAJE	REGISTRADOR	TIEMPO	OBSERVACIONES
La Aquisgrana 5ª	Río del Castillo	Sdad. Stolberg y Westfalia	1904-1985	
La Aquisgrana 6ª	Río de la Campana	Sdad. Stolberg y Westfalia	1904-1985	
La Aquisgrana a Poniente	Río de la Campana	Sdad. Stolberg y Westfalia	1906-1985	
La Aquisgrana 9ª	Río del Renegadero	Sdad. Stolberg y Westfalia	1907-1985	
Aquisgrana del Río	Fuente de Lloreda	Sdad. Stolberg y Westfalia	1907-1985	
¡OJO VECINO!				
Venus	Quiñonera Navas Tolosa	Torcuato Aparicio Requena	1870-1894	Después, **¡Ojo Vecino!** y **La Perla**
¡Ojo Vecino!	Quiñonera Navas Tolosa	Leopoldo Garrido Gámez	1897-1926	
RESULTAS DE LA PURÍSIMA				
Resultas de La Purísima	Dehesa del Origuillo	Sociedad Los Dos Filones	1898-1908	
La Purísima Concepción	Dehesa del Hueco	Sociedad Los Dos Filones	1898-1908	
El Transvaal	Cuesta del Origuillo	Sociedad Los Dos Filones	1903-1908	
Segunda Culebrina	Cuesta del Origuillo	Sociedad Los Dos Filones	1903-1906	
SAN FERNANDO				
San Fernando	Quiñonera Navas Tolosa	Sociedad San Fernando	1854-1931	
El Descuidado	Quiñonera Navas Tolosa	Andrés Escobedo Peñalver	1867-1931	

MINA	PARAJE	REGISTRADOR	TIEMPO	OBSERVACIONES
La Esperanza	Quiñonera Navas Tolosa	José Alonso	1869-1931	
Santo Tomás	Primer Departamento	Hijos de M. Agustín Heredia	1878-1903	
La Concepción	Umbría de los Merinos	Hijos de Manuel A. Heredia	1878-1889	
Santa Julia	Primer Departamento	Diego Narbona la Fuente	1878-1903	
San Luis	Primer Departamento	Hijos de Manuel A. Heredia	1878-1889	
El Pito	Quiñonera Navas Tolosa	Hijos de Manuel A. Heredia	1888-1903	
Los Silvados	Quiñonera Navas Tolosa	Hijos de Manuel A. Heredia	1888-1903	
La Previsión	Quiñonera Navas Tolosa	Salvador Rubio Huertas	1895-1931	
SAN MANUEL 2º (COTO BENÍTEZ)				
San Manuel 2º	Royo de los Merinos	Miguel Moreno	1867-1924	**(El Cochinchino)**
Trinidad	Parada de las Carretas	Miguel Moreno Cortés	1867-1924	
La Cisterna	Umbría de los Merinos	Manuel Benítez y Navarro	1870-1924	
Felipe II	Las Carretas	Manuel Benítez y Navarro	1872-1924	
La Naranja	Cerro de los Merinos	Manuel Benítez y Navarro	1872-1924	
El Piñón	Cerro de los Merinos	Manuel Benítez y Navarro	1874-1924	
Adelina	Peñones del Tío Pablo	Manuel Benítez y Navarro	1875-1924	
La Terrible	Peñones del Tío Pablo	Manuel Benítez y Navarro	1880-1924	
La Niña	Cerro de los Merinos	Manuel Benítez y Navarro	1899-1924	

MINA	PARAJE	REGISTRADOR	TIEMPO	OBSERVACIONES
SANTA CLAUDIA				
Santa Claudia	Umbría de Corona	Antonio López	1867-1953	
Ampliac. a Santa Claudia	Umbría de Corona	Compañía La Cruz	1926-1949?	
SANTO DOMINGO				
Santo Domingo	Lader. Cerro Capuchino	Domingo Colino Álvarez	1898-1931	
San Antonio	Lader. Cerro Capuchino	Rafael Pérez Araque	1898-1931	
OTRAS MINAS				
A Una Otra	Suerte de Andréu	Andrés Amat Hernández	1875-1890	
Adelaida	Cerro Capuchino	Juan de Dios Aguayo	1889-1896	
Aiglón	El Hueco	Eduardo Gullón	1905-1908	
Aiglón	Cerro del Padre Santo	Compañía de Águilas	1907-1932	
Alfonso	Cerro de la Luna	Juan Colomer Mayoral	1877-1889	
Ampliación	Cerro del Padre Santo	Hilarión Roux Albanelly	1876-1880	
Ampliac. a El Empalme	Venta Quemada	José Salmerón Amat	1913-1930	
Ampliación a La Garbosa	Dehesa del Padre Santo	Sdad. Convenio y Amistad	1880-1882	
Ampliac. a La Milagrosa	Cabeza Arreña	Antonio Rodríguez Vila	1924-1932	
Ampliación a Maru	Sitio de mina **Rafaelito**	Juan Robles García	1953-1959	Perm. Inv. 1948

MINA	PARAJE	REGISTRADOR	TIEMPO	OBSERVACIONES
Ampliación a Potosí	Cerro Martín	Enrique Accino	1915-1935	
Ampliación San Ignacio	Loma de las Canteras	Ramón Redondo Gámez	1913-1928	
Ampliac. a San Miguel	Umbría de Mondéjar	Herminio Glez. Burguillos	1961-1963	Perm. Invest. 1957
Ampliac. a Santa Ana	Dehesa del Origuillo	Alfonso Piote Soler	1955-1959	Perm. Inv. 1950
Ampliac. a Santa Juana	Barranco del Castellar	Juan Díaz Palomo	1953-1959	Perm. Inv. 1948
Ampliación a Virgen de Linarejos	Recodo Río Guadarrizas	Luis Carlos Yanguas Gómez	1941-1945	Mina de wolframio
Ampliación a Virgen de Los Dolores	Cerro de la Luna	Carlos Álvarez	1889-1897	Antes, **Duro y a La Cabeza**. Desp. **Inés**
Ana María	Dehe. Barranco del Rey	Inocente Borrás Mondéjar	1900-1913	
Angelita	La Torrecilla	Herminio Morales Espinosa	1924-1941	
Anita	Dehesa de Capuchinos	Isidoro Campos Salazar	1906-1934	
Anita	Vado de Baños	Sociedad La Castellana	1908-1919	
Anita 2ª	Cerro del Padre Santo	Joaquín Ibáñez Sánchez	1888-1893	
Antonia	Suerte de Largo	José Martínez Torregrosa	1876-1889	
Antonia	Dehesa del Hueco	Francisco López Eleicegui	1909-1920	
Antoñita	Dehesa de la Barbuda	Domingo Cobina Álvarez	1907-1932	
Antoñita	Barr. Piedras Blancas	Luis Urrutia Martínez	1912-1924	
Antoñita 2ª	Dehesa de la Barbuda	Domingo Cobina Álvarez	1907-1932	

MINA	PARAJE	REGISTRADOR	TIEMPO	OBSERVACIONES
Asunción y San José	Arroyo del Castellar	Manuel Tarazaga Bustos	1900-1922	
Austria	Barranco de Olaya	Cía. Gral. Española Minas	1907-1912	
Avilés	Barr. Piedras Blancas	Real Cía. Asturiana Minas	1887-1897	
Boquerón	Las Navas de Tolosa	Luis Huelín	1880-1889	
Bretaña	Dehesa del Trajo	Compañía de Águilas	1910-1915	
California	Río de la Campana	José Jiménez de los Ríos	1871-1891	
California	Dehesa de la Barbuda	Juan de Dios Aguayo García	1899-1905	
California 2ª	Río de la Campana	José Jiménez de los Ríos	1873-1879	
Carlos III	Cerro de la Luna	Torcuato Aparicio	1868-1877	
Carlos IV	Cerro de la Luna	Rafael Moreno	1887-1893	
Carlota	Arroyo de las Casas	Serafín Derqui	1843-1847	
Carlota	Dehesa del Padre Santo	Compañía de Águilas	1909-1922	
Carmen	Dehesa del Hueco	Tomás Pérez Zorrilla	1931-1934	
Carmen	Cerro de la Luna	Rubén Lozano Caravaca	1933-1959	
Carmen	Dehesa de Pedro Sanz	Román Oriol y Vidal	1890-1896	
Carmen	Cerro Peñón Camaren	Rafael Serrano Muñoz	1915-1929	
Carmencita	Caserío de Vista Alegre	Francisco de Ortiz Bárcena	1886-1891	
Castilla	Barranco del Contador	Sd.. Castilla La Vieja y Jaén	1905-1932	

MINA	PARAJE	REGISTRADOR	TIEMPO	OBSERVACIONES
Ceniza del Carmen	Goro	José Pillet Blanc	1877-1889	
César	Cerro de las Tortas	Gumersindo Palomo	1870-1893	
Cinco Hermanos	Arroyo de los Merinos	Mariano Robles Rodríguez	1953-1959	Perm. Inv. 1949
Conchita	Peñascal Tía Mª Juana	Gumersindo Palomo	1877-1894	
Conchita	Cabeza Arreña	Sociedad La Castellana	1908-1919	
Conchita	El Torcaz	Valentín Sobrino Fernández	1925-1931	
Conchita 2ª	Cerro de la Luna	Ángel de la Aceña	1869-1883	
Constancia	Dehesa del Hueco	Compañía de Águilas	1905-1908	
Coto Sur	Dehesa las Terrizas	Daniel Benítez Navarro	1912-1919	
Danielín	Río del Origuillo	Daniel Benítez Navarro	1912-1925	
Del Sereno	Umbría de Mondéjar	Sdad. Stolberg y Westfalia	1880-1891	
Descuidada	Cerro del Alcover	Francisco Gil Machón	1862-1871	
Descuidada	Umbría de Baltasar	Luciano Larrañaga	1876-1889	
Descuidos	Dehesa del Hueco	Antonio González Patón	1900-1909	
Dilo Tú	Cerro de la Luna	José Pillet y Blanc	1874-1893	
Don Fernando	Barranco del Castellar	Compañía de Águilas	1907-1932	
Doña Catalina	Las Terrizas	Juan Fernández Ruiz	1900-1906	
Doña María	Cuarto Departamento	Miguel Muñoz León	1875-1888	

MINA	PARAJE	REGISTRADOR	TIEMPO	OBSERVACIONES
Doña María 2ª	La Torrecilla	Joaquín Ibáñez Sánchez	1888-1893	
Duro y a La Cabeza	Cerro de la Luna	José Godino Carmona	1880-1889	
El Ángel	Cerro de la Mesilla	José Pillet y Blanc	1898-1905	
El Apóstol	Cerro del Padre Santo	Pedro Salmerón Amat	1906-1909	
El Belón	Cuarto del Puntal	Sdad. Coto Tres Hermanos	1915-1929	
El Caño	Umbría de Mondéjar	Sdad. Stolberg y Westfalia	1904-1934	
El Carmen	Cuarto Departamento	Manuel del Valle y Cano	1866-1893	
El Carrascal	La Tapiadilla	Manuel Martos Bautista	1875-1879	
El Claro	Charca del Renegadero	Francisco Azañón Leiva	1872-1887	
El Colmenar 2º	Cerro de la Luna	Mariano Robles Rodríguez	1898-1932	
El Complemento	Cerro de la Luna	Alfonso E. Piquet y Dupont	1875-1891	
El Consuelo	Suerte de la Viña	Juan Lucas Grans	1890-1893	
El Descuido	Cerro de la Luna	José A. Granados Bellver	1882-1891	
El Desprecio	Arroyo los Tramposos	Carlos Batalla Verdejo	1889-1898	
El Diluvio	Caldereros	Gumersindo Palomo	1875-1894	
El Duende	Cañada Honda	José A. Granados Bellver	1881-1891	
El Empalme	Dehesa de Capuchinos	José Salmerón Amat	1900-1930	Mina de hierro
El Gazapo	Arroyo Fte. Conejera	Alfonso Torres Garrido	1876-1887	

MINA	PARAJE	REGISTRADOR	TIEMPO	OBSERVACIONES
El Intendente	Egidos de La Carolina	Sdad. Stolberg y Westfalia	1880-1891	
El Lobillo	Cuarto Departamento	Sdad. Stolberg y Westfalia	1880-1891	
El Mendrugo	Cañada El Membrillejo	Santiago Ferrer García	1870-1881	
El Navío	Cerro de las Casas	Segundo Sanz Ramírez	1880-1887	
El Nuevo Pilar y San Dámaso	Barranco del Castellar	Serafín Jurado Lara	1905-1959	
El Padre de Todos	Cerro del Padre Santo	Joaquín Vinega	1899-1906	Después, **El Apóstol**
El Pago	Río del Origuillo	Cándido Fdez. Sánchez	1904-1911	Después, **Danielín**
El Papa	Piedrahita	Francisco Robles García	1929-1934	
El Porvenir	Cuarto Departamento	Manuel del Valle y Cano	1866-1893	
El Porvenir lo Dirá	Arnegil	Alfonso de Torres Garrido	1871-1887	Desp. **La Francisca**
El Que todo lo Puede	Cerro del Castellar	Luis A. González Romero	1881-1896	
El Recreo	Cerro de las Gamonitas	Tiburcio González Riaño	1887-1896	
El Recreo	Dehesa del Hueco	Manuel Martos Bautista	1900-1915	
El Recreo 2º	Los Tejares	Andrés Román Jiménez	1880-1883	
El Remedio	Cerro del Padre Santo	Hilarión Roux Albanelly	1876-1905	
El Tercero	Quiñonera Navas Tolosa	Serafín Martínez Álvarez	1878-1888	
Elsa	Dehesa del Origuillo	Compañía de Águilas	1910-1932	

MINA	PARAJE	REGISTRADOR	TIEMPO	OBSERVACIONES
Emilia	La Torrecilla	Herminio Morales Espinosa	1925-1936	
Emilia	La Torrecilla	Herminio Morales Blanco	1941-1945	
Emilia 2ª	La Torrecilla	Emilia Morales Blanco	1953-1970	Perm. Inv. 1948
Enriqueta	Umbría José Palacios	Martín Sánchez las Mesas	1875-1896	
Enriqueta	Cerro Juanele	José Martínez Torregrosa	1875-1879	
Espera y Verás	Quiñonera Navas de T.	Juan Pérez Lozano	1855-1883	
Estela	Cerrillo las Gamonitas	Román Oriol y Vidal	1890-1896	
Felipe	La Torrecilla	Antero Nieto Lucas	1925-1931	
Florita	Dehesa del Origuillo	José Martínez Torregrosa	1877-1880	
Frisia	Barranco del Castellar	Cía. Gral Española de Minas	1907-1912	
Graciliano	Barranco del Bullicio	José Salmerón Amat	1888-1893	
Gravina	Cuesta de Molino Viejo	Pedro Serón Escudero	1878-1883	
Isabel	La Torrecilla	León Teruel y Puente	1876-1882	
Isabelita Palop	Río Guadarrizas	Pedro Ibáñez Sandoval	1924-1929	
José	La Aliseda	José Salmerón Amat	1880-1889	
Julia	Cable del Guindo	Herminio Morales Espinosa	1925-1929	
Julia	Quiñonera Navas de T.	Gumersindo Palomo	1877-1894	
La Abandonada	La Torrecilla	Enrique Adolfo Haselden	1882-1888	

MINA	PARAJE	REGISTRADOR	TIEMPO	OBSERVACIONES
La Agregada	Suerte de la Alemana	Bartolomé G. Escribano	1876-1891	
La Agrícola	La Aliseda	José Salmerón Amat	1883-1889	
La Aldeana	Olivas del Río Vilches	Miguel Tabernero García	1882-1891	Desp. **Santa María**
La Alondra	Salida Navas de Tolosa	Pedro Serón	1877-1882	
La Antonia	La Torrecilla	León Teruel Puente	1878-1880	
La Añadida	Barranco de las Cañas	Enrique Adolfo Haselden	1884-1893	
La Atrevida	Arnegil	Manuel Benítez Navarro	1913-1920	
La Aurora	Arroyo del Castillo	Andrés Castillo del Campo	1899-1903	
La Bondadosa	La Torrecilla	Enrique Adolfo Haselden	1877-1894	
La Buena	Cerro del Silletero	José Martínez Torregrosa	1880-1889	
La Buena Sombra	Cortijo del Fondista	Blas García Algar	1924-1929	
La Caída	Cuarto Departamento	Serafín Martín Álvarez	1880-1888	
La Caldera	Deh. Cuarto del Puntal	Sdad. Coto Tres Hermanos	1915-1929	
La Cándida	Dehesa del Padre Santo	Francisco Gil y Gil	1897-1932	
La Capa	La Torrecilla	Enrique Adolfo Haselden	1877-1894	
La Carlota	Cuarto Departamento	Carlos Cerrillo Gª del Prado	1900-1905	
La Casualidad	Umbría Fte. del Moro	Fernando Izquierdo	1877-1889	
La Casualidad 2ª	Fuente del Moro	Fernando Izquierdo	1878-1907	

MINA	PARAJE	REGISTRADOR	TIEMPO	OBSERVACIONES
La Casualidad 2ª	Suerte del Acero	José Salmerón Amat	1875-1882	
La Cazadora	Dehesa del Puntal	Agustín Casado Consuegra	1890-1896	
La Cigarrera	La Torrecilla	Real Cía. Asturiana Minas	1877-1893	
La Codiciada	Crestón del Castillo	Toribio de Miguel Calle	1860-1871	
La Compensación	Suerte de Riaño	Nicolás Javier Tauste	1887-1891	
La Compensación	Dehesa de Capuchinos	Alberto Cancio Uribe	1905-1934	
La Constancia 2ª	Cortijo de Navarrete	Sdad. M. M. de Peñarroya	1917-1922	
La Contrariada	Cerro de la Luna	Cía. Gral. Minas de España	1863-1871	Desp. **La Irreprensi.**
La Deseada	Cerro de la Luna	Martín Escobar Vadillo	1889-1893	
La Deseada	Hueco de Martín Amigo	Antonio Torrecillas Paz	1889-1893	
La Despedida	Arroyo del Socorro	Enrique Adolfo Haselden	1877-1893	
La Dudosa	El Ejido	Andrés Amat Hernández	1877-1893	
La Dudosa	Cerro de las Tortas	Enrique Adolfo Haselden	1877-1896	
La Dulce	Barranco los Agüerillos	Miguel Molina Laguna	1890-1896	
La Encarnación	Vado de Baños	Nicolás López Alba	1871-1891	
La Escondida	Atajo los Tramposos	Luis González Ortega	1880-1889	
La Esmeralda	Quiñonera Navas Tolosa	Leopoldo Garrido Gámez	1900-1926	
La Esperanza	Dehesa del Padre Santo	Antonio Granados	1874-1879	

MINA	PARAJE	REGISTRADOR	TIEMPO	OBSERVACIONES
La Esperanza	Arroyo del Ceacejo	José Pillet y Blanc	1876-1882	
La Fe	Dehesa Hered. Chico	Manuel Martínez Guerrero	1896-1903	
La Felicidad	La Torrecilla	Sdad. Mad. La Honradez	1855-1861	
La Flor de Lis	Cañada de casa Tejada	Blas García Algar	1911-1915	
La Francisca	Arnegil	Alberto Cancio Uribe	1897-1959	
La Garbosa	Cerro de la Hocecilla	José A. Granados Bellver	1875-1882	
La Gaviota	Castellar-Cerr. El Águila	Pedro Salmerón Amat	1905-1916	
La Gloria	Dehesa del Padre Santo	Manuel Ortiz Chico	1877-1888	
La Hermandad	La Pizarrilla	José Pillet y Blanc	1900-1905	
La Igualdad	Dehesa del Castellar	Anastasio Serrano Sánchez	1899-1905	
La Ilusión	Vado de Baños	Pedro Salmerón Amat	1906-1920	
La Independiente	Cerro de los Merinos	Fernando Cuenca	1860-1867	
La Intrusa	Cerro de la Luna	Melchor Estévez González	1890-1896	
La Irreprensible	Cerro de la Luna	Cía. Gral. Crédito de España	1872-1877	
La Jiennense	Cuarto Departamento	Carlos Cerrillo Gª del Prado	1900-1905	
La Lechuza	Vado de Baños	Antonio Maroto Bellón	1890-1899	Después **Segunda Lechuza**
La Leonense	Umbría de Estribes	Enrique Adolfo Haselden	1872-1877	
La Liebre	Suerte de la Alemana	José Salmerón Amat	1875-1879	

MINA	PARAJE	REGISTRADOR	TIEMPO	OBSERVACIONES
La Llave	Terrenos Juan Scherof	Gumersindo Palomo	1878-1894	
La Madrileña	Cuarto Departamento	Eugenio Kinnaird Haselden	1895-1920	
La Madrileña	Cuarto Departamento	Francisco Marín Cdad. Real	1921-1959	
La Mar	Arroyo del Castellar	Juan de Dios Aguayo	1880-1887	
La Maravilla	Mojoneras Santa Elena	Cayetano Alonso	1868-1891	
La Margarita	Cerro de la Luna	Sdad. La Permanente	1889-1896	
La Mariposa	Cañada de Casa Tejada	Juan Jara Moreno	1900-1911	
La Merced	Cortijo del Tío Cómico	Andrés Conchillo Guillén	1876-1889	
La Mezquita	Quiñonera Navas Tolosa	Andrés López Marín	1904-1959	
La Milagrosa	Cabeza Arreña	Antonio Rodríguez Vila	1924-1932	
La Modesta	Primer Departamento	Francisco P. de la Herrera	1877-1932	
La Negrita	Terrenos Gaspar Peña	Mariano Robles Rodríguez	1908-1934	
La Nueva	Dehesa de Capuchinos	Antonio Rodríguez García	1900-1905	
La Nube	Castillejo Peñaflor	Real Cía. Asturiana Minas	1873-1897	
La Nueva Montaña	Baños de Cerrillo	José Pillet Blanc	1889-1892	Mina de blenda
La Olvidada	El Origuillo	Juan Álvarez Pérez	1899-1928	
La Pepita	Umbría de Caramba	Francisco P. de la Herrera	1877-1889	
La Pequeñita	Cuarto Departamento	Sdad. Stolberg y Westfalia	1880-1891	

MINA	PARAJE	REGISTRADOR	TIEMPO	OBSERVACIONES
La Perseguida	Dehesa Angelita	Herminio Morales Espinosa	1906-1911	
La Pilarica	Arnegil	Alberto Cancio Uribe	1898-1959	
La Potente	Solana los Castellones	Francisco de Paula Herrera	1877-1889	
La Preferida	Dehesa Hueco-Origuillo	Manuel Benítez Navarro	1918-1922	
La Preventiva	Dehesa del Origuillo	Torcuato Aparicio Requena	1870-1902	
La Previsora	Solana del Castillo	Francisco Gil Machón	1862-1871	
La Primera	Cerro Molino	Eduardo Fraga Domínguez	1941-1946	
La Providencia	El Origuillo	Antonio Maroto Bellón	1887-1893	Después**, El Pleito**
La Resucitada	Suerte Río Rosalejo	Antonio Torrecilla	1880-1892	
La Resucitada	Charco los Ahogados	Luis Souvirón del Río	1899-1905	
La Resurrección	Cerro del Padre Santo	Juan Riaño	1870-1887	
La Revoltosa 2ª	Dehesa de Capuchinos	Antonio Rodríguez García	1898-1905	
La Rosa	Cerro de Juan Bailén	José Mª García Reinchart	1870-1893	
La Salvadora	Cerro de las Cerradas	Antonio Gómez San Juan	1899-1905	
La Segunda	Los Tejares	José Vargas Castaño	1928-1931	
La Segunda Trinidad	Cabeza Arreña	Emilio García Rueda	1917-1932	
La Serrana	Dehesa de Mal Abrigo	Juan Jara Moreno	1899-1911	
La Soberana	Dehesa del Padre Santo	José Alonso	1874-1879	

MINA	PARAJE	REGISTRADOR	TIEMPO	OBSERVACIONES
La Sobrante	Arroyo de la Sarga	Alfonso Torres Garrido	1876-1887	
La Tercera	El Origuillo	Julián Romero Morales	1882-1887	
La Tigre	El Hueco	Compañía de Águilas	1908-1932	
La Trinidad	Cerro de Juan de Vera	Gabriel Rodríguez González	1876-1887	
La Unión	Cuarto Departamento	Pedro Cánova	1866-1870	
La Verdad	Dehesa Angeletal	Sociedad La Económica	1897-1903	
La Virgen de los Llanos	Fuente Espís	Marcos Pérez Cádiz	1912-1915	
La Visita	Cerro de las Tortas	Real Cía. Asturiana Minas	1887-1893	
La Visma	Dehesa del Origuillo	Manuel Catena Gámez	1888-1893	
La Zambomba	Suerte de Andréu	Andrés Amat Hernández	1876-1893	
La Zarza	Postero del Acebuche	Salvador Garrido Cruz	1880-1889	
La Zorrilla	Cuarto Departamento	Sdad. Stolberg y Westfalia	1880-1889	
Las Delicias	Cerro de las Tortas	Enrique Adolfo Haselden	1877-1893	
Las Dos Hermanas	Cabeza Arreña	Ángel Rojas Teruel	1897-1906	
Las Dos Niñas	Dehesa del Origuillo	Pedro Sanz Monsalve	1888-1893	
Lepe	Dehesa del Melocotón	Víctor Felgueroso Figar	1953-1957	Perm. Inv. 1946
Linares	Dehesa del Origuillo	Blas García Algar	1905-1912	
Lola	El Origuillo	Enrique Arboledas Bilbao	1907-1922	

MINA	PARAJE	REGISTRADOR	TIEMPO	OBSERVACIONES
Lolita	Dehesa del Origuillo	Wenceslao Navarrete	1899-1905	
Los Caballeros	Suerte del Corregidor	Joaquín Ibáñez Sánchez	1889-1892	
Los Cazadores	Cerro de Mal Abrigo	José Pillet Blanc	1876-1888	
Los Cuatro Amigos	Arroyo Cº Las Palomas	Juan Riaño	1877-1887	
Los Diez Amigos	Arroyo de la Víbora	Silverio Girón Cano	1900-1905	
Los Dolores	Cuarto Departamento	Manuel del Valle y Cano	1866-1893	
Los Espejos	Cerro de Luna	Claudio Girard	1898-1910	
Los Girondinos	El Origuillo	Toribio de Miguel Calle	1868-1883	
Los Huecos	Dehesa del Hueco	Andrés Tortosa Monedero	1925-1931	
Los Ingleses	Salida Navas de Tolosa	Antonio Gilabert	1870-1875	
Los Mellizos	Cuarto Departamento	Eugenio Kinnaird Haselden	1896-1906	
Los Tramposos	Suerte los Tramposos	Joaquín González	1922-1934	
Los Tramposos 2º	Suerte los Tramposos	Cía. Min. Béticomanchega	1929-1959	
Lucifer	Faldas Cerro Capuchino	José Salmerón Amat	1899-1930	Mina de hierro
Lucrecia	Cerro de las Tortas	Real Cía. Asturiana Minas	1905-1959	
Luz y Sombra	Solana de la Caramba	Francisco Azañón Leiva	1874-1881	
Manolito	Arnegil	Manuel Benítez López	1917-1935	
Margarita	Ladera Cerro San Pedro	Gumersindo Palomo	1877-1883	

MINA	PARAJE	REGISTRADOR	TIEMPO	OBSERVACIONES
María	La Torrecilla	Juan Colomer Mayoral	1876-1889	Después, **Torrecilla**
María Teresa	Dehesa del Origuillo	Alfonso de Torres	1871-1888	
Mariquita	Cerro de Capuchinos	Mariano Sevillano González	1906-1932	
Maru	El Contador	Mariano Robles Rodríguez	1933-1959	
Méndez Núñez	Cerro Molina	Pedro Serón Escudero	1878-1883	
Mendizábal	Cerro de la Luna	Alfonso E. Piquet	1874-1889	Después, **Julia**
Mi Nena	Olivar de Saravia	Juan Diego Romero Martín	1925-1928	
Mi Paquita	Quiñonera Navas Tolosa	Santiago Molina de Teva	1908-1924	
Mina del Conde	Cuarto Departamento	María Sánchez Pérez	1924-1927	
Mina del Valle	Barranco de doña Dama	Juan Soguero Rodríguez	1944-1959	
Minu	Terr. Gaspar de la Peña	Cía. Béticomanchega	1933-1959	
Navidad	Cerro de las Tortas	Real Cía. Asturiana Minas	1900-1959	
Nicolasa	Barranco del Rey	Ramón Cruzado de Lara	1876-1888	
Nochebuena	La Torrecilla	Real Cía. Asturiana Minas	1872-1959	
Nuestra Señora de Consolación	Umbría de Mondéjar	Ignacio Valencia	1866-1934	
Nuestra Sra. del Amparo	Los Carriles	Miguel Estévez Moral	1898-1925	
Nuestra Señora de la Paz	Cañada Membrillejo	José Castillo López	1883-1889	
Nuevo Castillo	Suerte Palacios Aleman	Mariano Robles Rodríguez	1896-1903	

MINA	PARAJE	REGISTRADOR	TIEMPO	OBSERVACIONES
Once Mil Vírgenes	Fuente Espís	Bernabé García Serrano	1900-1905	
Pepín	Cerro de la Luna	Damián Bernabéu Fdez.	1907-1922	
Pepita	Cuesta del Puente	José Godino	1880-1889	
Pepito	Cerro Juanelo	José Martínez Torregrosa	1877-1882	
Pilar	Cuarto Departamento	Esteban Salmerón López	1905-1920	
Por si Acaso	Cerro de la Luna	Leopoldo Garrido Gámez	1898-1905	
Por si Acaso	Terr. José Almendros	Blas García Algar	1912-1915	
Potosí	Cerro Martín	Enrique Accino	1870-1959	Mina de hierro
Pozo Ancho	Suerte de la Alemana	Sdad. Stolberg y Westfalia	1874-1891	
Pozos de Aníbal	La Torrecilla	Antonio Ruiz Ruiz	1870-1959	
Presentación	Cuarto Departamento	Cía. Minera Las Belmaras	1949-1957	Perm. Inv. 1947
Quince de Marzo	Cerro de la Clavija	Miguel Umbert y Urpina	1888-1893	
Quitapenas	Cerro del Muerto	Juan Scherof Soler	1899-1933	
Radical	Cerro del Aragonés	Luciano Larrañaga	1880-1889	
Rafaela	El Origuillo	Antonio Ruiz Ruiz	1870-1892	
Rafaela	Dehesa del Hueco	Enrique Arboledas Bilbao	1907-1922	
Reina Victoria	Cuarto Departamento	Eugenio Kinnaird Haselden	1897-1906	
Remedios	Barranco de Chilones	Luis Villanueva de la Rubia	1912-1931	

MINA	PARAJE	REGISTRADOR	TIEMPO	OBSERVACIONES
Reprensible	Cerro de la Luna	Francisco Bosch Martos	1870-1891	
República	Parada de las Carretas	Leopoldo Garrido Gámez	1897-1902	
Resurrección y Santa Magdalena	Collado de Pan Blanco	Jacobo Werner Camacho	1877-1887	
Rompecabezas	Dehesilla los Corrales	José Mª Verdejo Mónaco	1880-1887	
Rosaleny	Cabeza Arreña	Francisco Rosaleny	1899-1917	
San Alberto	Cerro de la Luna	Alberto Cancio Uribe	1916-1933	
San Alfonso	Dehesa del Padre Santo	Sd. Castilla La Vieja y Jaén	1905-1931	
San Álvaro	Cabeza Arreña	Francisco Rosaleny Rosboll	1899-1907	
San Andrés	Cerca de Graus	Melchor Estévez González	1889-1896	
San Andrés	El Origuillo	Andrés López Marín	1902-1932	
San Andrés	Barranco del Castellar	Pedro Salmerón Amat	1906-1915	
San Antonio	Fuente Espís	Juan Ramón Linares	1876-1888	
San Antonio	Cerro de los Chozos	Juan Molina Muñoz	1954-1968	Perm. Inv. 1949
San Benito	Umbría de Jofre	José Pillet y Blanc	1898-1904	Desp. **San Benito**
San Benito	Cerro de las Mesillas	Eduardo Colomer Aguilar	1905-1909	
San Carlos	Deh. Cuarto del Puntal	José y Vicente Serrano	1913-1932	
San Carlos	Río de la Campana	José Martínez Torregrosa	1881-1890	
San Diego	Majada Vega Blanquillo	José Pillet y Blanc	1900-1905	

MINA	PARAJE	REGISTRADOR	TIEMPO	OBSERVACIONES
San Eduardo	El Hueco	Compañía de Águilas	1907-1941	
San Enrique	Barranco Ceacejo	José Quesada Cruz	1907-1941	
San Eulogio	Dehesa de Capuchinos	José Figueroa y Zubiaur	1915-1928	
San Federico	Cuarto Departamento	Sdad. M. M. de Peñarroya	1907-1923	
San Francisco	Suerte Los Tramposos	Mariano Robles Rodríguez	1899-1912	
San Francisco	Suerte El Chumarrasco	Leopoldo Garrido Gámez	1875-1883	
San Francisco	Cabeza Arreña	Mariano Robles Rodríguez	1925-1931	
San Francisco	Vado de Baños	Manuel Valenzuela Pérez	1953-1957	Perm. Inv. 1952
San Herminio	La Torrecilla	Emilia Morales Blanco	1943-1959	
San Ignacio	Loma de las Canteras	Ramón Redondo Gámez	1908-1928	
San Isidro Labrador	Cañada de Cárceles	José Martínez Torregrosa	1875-1890	
San Joaquín	Cerro de la Luna	Juan Álvarez Pérez	1907-1915	
San Jorge	La Torrecilla	Sdad. M. M. de Peñarroya	1907-1922	
San José	Cerro Cabeza Arreña	Ginés Guirao	1896-1917	
San José	Cerro de Capuchinos	Anastasio Gea Avilero	1898-1936	
San José	Cerro del Silletero	José Martínez Torregrosa	1880-1887	
San José y San Antonio	Falda del Cerro de Capuchinos	José Godino	1875-1888	
San Juan	Cerro Las Viñas Estribes	Nicolás García Ginés	1870-1881	

MINA	PARAJE	REGISTRADOR	TIEMPO	OBSERVACIONES
San Juan	Suerte los Tramposos	Mariano Robles Rodríguez	1899-1959	
San Juan	Barranco del Lobo	Mariano Robles Rodríguez	1914-1932	
San Juan de la Cruz	Peñón del Buitre	Domingo Peruchel	1869-1892	
San Juan de la Cruz	Arroyo del Romero	Gabriel Castillo	1875-1882	
San Julián	Cuarto Departamento	Diego Agulló Sancho	1877-1912	
San Julián	Dehesa del Hueco	Sd. Castilla La Vieja y Jaén	1914-1918	
San Justo	Monte Martín Amigo	Diego Martos García	1874-1887	
San Lázaro	Cerrillo las Gamonitas	Tiburcio Rodríguez Riaño	1888-1896	
San Lázaro y San Fausto	Suerte de Andréu	Fausto Echávarri	1867-1877	
San Luis	Arroyo de las Casas	Luis González	1843-1847	
San Luis	Faldas Cerro Capuchino	Francisco Peinado Jimena	1889-1893	
San Luis	Dehesa de los Cuellos	Conde de Valmaseda	1920-1928	
San Manuel	Cuarto Departamento	Manuel del Valle y Cano	1867-1869	
San Martín	Cerro del Tío Martín	Clara Lorman Sánchez	1881-1892	
San Miguel	Terren. del registrador	Moisés Sánchez Martínez	1925-1929	
San Pablo	Dehesa del Hueco	Manuel Montero Garzón	1900-1915	
San Pablo	Arroyo Mogón	Compañía de Águilas	1907-1932	
San Pablo	Cuarto Departamento	Sdad. M. M. de Peñarroya	1907-1922	

MINA	PARAJE	REGISTRADOR	TIEMPO	OBSERVACIONES
San Pedro	Suertes del Petro	Pedro Serón Escudero	1878-1883	
San Primitivo	Cerro del Capuchino	Cía. Gral. Crédito de España	1871-1887	
San Rafael	Cuarto Departamento	Andrés de Moya	1867-1876	Desp**. San Telmo**
San Rafael	Cuarto Departamento	Diego Agulló Sáncho	1878-1959	
San Rafael	Quiñonera Los Tejares	Luis Huelín	1874-1959	
San Rafael 2º	Deh. Cuarto del Puntal	Sdad. Minera San Rafael	1915-1932	
San Ramón	Barranco Don Pedro	Julián Pérez	1869-1883	
San Telmo	Cerro de las Tortas	Adrián Vizcaíno Gómez	1875-1956	
San Teodoro	Cerro de la Luna	Compañía de Águilas	1906-1932	
Santa Águeda	Piedras Blancas	Benigno Físcer	1867-1887	
Santa Ana	Barranco del Ángel	Pedro Salmerón Amat	1906-1916	
Santa Ana	Dehesa del Origuilllo	Alfonso Piote Soler	1954-1968	Perm. Inv. 1947
Santa Bárbara	Suerte del Chinorral	Bartolomé Morant Ruiz	1890-1892	
Santa Clotilde	Cerro del Silletero	José Martínez Torregrosa	1875-1889	
Santa Isabel	Suertes de Agustín Ruiz	Leopoldo Garrido Román	1880-1897	
Santa Isabel	La Carolina y Carbon.	Andrés Chicharro	1874-1890	
Santa Isabel	Cabeza Arreña	Ginés Guirao Ibáñez	1890-1896	
Santa Juana	Barranco Hondillo	Juan Díaz Palomo	1953-1959	Perm. Inv. 1948

MINA	PARAJE	REGISTRADOR	TIEMPO	OBSERVACIONES
Santa Juana 2ª	Barranco del Castellar	Manuel Tarazaga Bustos	1903-1959	
Santa Justina	Loma de los Canteros	Bartolomé Mirant Ruiz	1899-1908	
Santa Lucía	Cerrillo las Gamonitas	Antonio Vilches Viana	1877-1881	
Santa María	Parada de las Carretas	Mariano Robles Rguez.	1943-1959	
Sta. María de la Cruz	Cerro de la Luna	Sociedad La Carolina	1887-1896	
Santa Rita	Lindaba con **La Negrita**	Sdad. G. y Álvaro Figueroa	1912-1934	
Santa Rita 2ª	La Torrecilla	Antonio Ruiz Ruiz	1870-1883	
Santa Rita 3ª	La Torrecilla	Antonio Ruiz Ruiz	1872-1959	
Santa Rosalía	Cuarto Departamento	Eduardo Cejudo Soriano	1903-1922	
Santa Susana	Cerro Juanelo	José Martínez Torregrosa	1877-1882	
Santa Teresa	Cuesta del Romero	Gabriel Castillo	1877-1883	
Santiago y a Ellos	Cerro del Castillo	Ramón Taranco	1872-1875	
Santo Rostro	Cabeza Arreña	Pedro Salmerón Amat	1906-1919	
Saturna	Arroyo los Almendros	Félix Vallaure Sotera	1890-1896	
Saturnia	El Contador	Cía. M. y M. Los Guindos	1961- ?	Perm. Inv. 1956
Segunda Lechuza	Vado de Baños	Juan de Dios Aguayo	1899-1905	
Segunda Navidad	Cerro de las Tortas	Minas de Cartes, S.A.	1944-1959	
Segunda Sorpresa	Cerro de las Grajas	Francisco Sánchez Segura	1899-1903	Mina de hierro

MINA	PARAJE	REGISTRADOR	TIEMPO	OBSERVACIONES
Segundo Linares	El Renegadero	Blas García Algar	1905-1915	
Sigfredo	Dehesa del Origuillo	Compañía de Águilas	1911-1931	
Suiza	Barranco de Olaya	Antonio E. Withelbach	1901-1905	
Talión	Cerro del Castillo	Ángel Romero	1870-1902	
Teresa	Cerro del Torcaz	Santiago Ferrer García	1873-1935	
Tolosa	Dehesa del Origuillo	Valentín Sobrino Fernández	1925-1932	
Tolosa 2ª	El Torcaz	Sdad. Stolberg y Westfalia	1898-1935	
Torcaz	Cerro del Torcaz	Real Cía. Asturiana Minas	1891-1896	
Torrecilla	La Torrecilla	Real Cía. Asturiana Minas	1889-1892	
Trinidad	Río de la Campana	Abelardo Cisneros Sánchez	1904-1959	
Triple Alianza	Dehesilla del Pilar	Damián Bernabéu Fdez.	1898-1934	
Vaya un Pisto	Faldas Cerro de la Luna	Leopoldo Garrido Gámez	1897-1916	Desp. **San Alfonso**
Virgen de La O	La Torrecilla	Ángel Romero	1867-1959	
Virgen de Linarejos	Recodo Río Guarrizas	Luis Carlos Yanguas Gómez	1941-1945	Mina de wolframio
Virgen de Linares	Vado de Baños	Andrés González Bravo	1866-1883	
Virgen de Los Dolores	Charca de las Cañas	Andrés Ming	1855-1959	
Virgen del Carmen	El Origuillo	José Antonio Gámiz	1867-1888	
Virgen del Castillo	Dehesa las Ocho Casas	Ángel López Jubero	1900-1906	

MINA	PARAJE	REGISTRADOR	TIEMPO	OBSERVACIONES
Westfalia	El Alechar	Sdad. Stolberg y Westfalia	1880-1889	

MINAS DE LA CAROLINA SIN DEMARCACIÓN CONFIRMADA

MINA	PARAJE	REGISTRADOR	FECHA	OBSERVACIONES
Abril	No consta	Virgilio Murillo Barrena	1968	
Alsacia	Arnegil y El Torcaz	Francisco Lacasa Moreno	1913	
Ampliación	Vista Alegre	Galo Jáuregui	1905	
Ampliación a San Mario	Umbría de Mondéjar	Antonio González Leiva	1912	
Ampliación a Sta. Juana	Barranco Hondillo	Adolfo Gil Prieto	1903	
Ana Clementina	Dehesa del Padre Santo	Francisco Escobar Físcer	1889	
Antonio	Cerro de Capuchinos	Francisco Martínez Huarte	1926	
Aquisgrana X	Dehesa Los Tramposos	Sdad. Stolberg y Westfalia	1907	
Babel	Cerro Capuchino	Cía. General de Minas	1861	

MINA	PARAJE	REGISTRADOR	FECHA	OBSERVACIONES
Buena Suerte	Cortijo del Fondista	Antonio Soriano Esteban	1912	Desp. **La Buena Sombra**
Caifás	Cerro de Alcover	Sdad. Minera La Industria	1870	
Calasanz	Quiñonera de Las Navas	Sebastián Izquierdo Mtnez.	1912	
Cámara	Dehesa de Almadenejos	Antonio Espinosa Peñasco	1917	
Cartes	La Torrecilla	Sdad. Minas de Cartes	1944	
Cartes 2ª	Cerro de las Tortas	Sdad. Minas de Cartes	1944	
Casablanca	Cuarto Departamento	Manuel Alcázar Laguna	1907	
Cirujeda	Faldas Cerro Capuchinos	José Salmerón Amat	1896	
El Carmen	Cerro de Capuchinos	Andrés López Morán	1899	
El Complemento	Los Almanaques	Real Cía. Asturiana Minas	1896	
El Complemento	Quiñonera de Las Navas	Leopoldo Garrido Gámez	1907	
El Convenio	Cerro de Alcover	Gumersindo Palomo	1874	
El Cuarto	Quiñonera de Las Navas	Serafín Martín Álvarez	1878	
El Descuido Segundo	Lomas de Galvarín	Tomás Kidd	1907	
El Gato	Dehesa del Castellar	Jaime Hancok	1884	
El Mundo Nuevo	Las Quiñoneras-Galvarin	Diego Narbona La Fuente	1880	
El Pájaro	Dehesa las Ocho Casas	José A. Jáuregui Santibáñez	1914	
El Pleito	Dehesa del Origuillo	Sociedad La Casualidad	1894	

MINA	PARAJE	REGISTRADOR	FECHA	OBSERVACIONES
El Porvenir	Dehesa de Almadenejos	Gustavo Emilio Braecke	1911	
El Puente	Puente Carolina-Vilches	José Pillet Blanc	1900	
El Purgatorio	Dehesa de la Barbuda	Domingo Cobino Álvarez	1907	
El Que quiera, que se Arrime	Barranco de Mochilas	Gaspar Granados	1881	
El Romero	Huerto de Guerrero	Antonio Granados Berber	1880	
El Teatro de mi Pueblo	Cuesta del Santo	Manuel Gómez Marín	1903	
España	Cuarto Departamento	Eugenio Kinnaird Haselden	1897	
Esperanza	Cerro de las Viñas	Bernabé Ruiz Ruiz	1899	
Inglaterra	Cuarto Departamento	Eugenio Kinnaird Haselden	1897	
Joaquín	Vista Alegre	Joaquín Ortega Giménez	1907	
La Arriera	Umbría del Cépele	Pedro de los Ríos Hdez.	1881	
La Aurora	Andréu	Leopoldo Garrido Gámez	1878	
La Belga	Dehesa de Almadenejos	Antonio Escobar Sánchez	1923	La Carolina y Baños
La Carolina	Suerte de Caramba	Torcuato Aparicio Requena	1876	
La Concepción	Cerrada del Renegadero	Luciano Larrañaga	1875	
La Constancia	Cortijo de Navarrete	Luis Urrutia Martínez	1917	
La Española	Dehesa de Almadenejos	Antonio Escobar Sánchez	1924	
La Familia	Cerro de San Cristóbal	Gabriel Castillo Leiva	1890	

MINA	PARAJE	REGISTRADOR	FECHA	OBSERVACIONES
La Felicidad	Llano de Vicente	José Díez Ortega	1893	
La Fraternidad	Cerro del Padre Santo	Miguel Umbert	1870	
La Fraternidad	Cerro de Almendros	Blas Baena	1870	
La Fresa	Arroyo del Castellar	Sdad. Minera El Guindo	1903	
La Igualdad	Cerro de la Luna	Miguel Umbert	1870	
La Imprevista	Cañada del Membrillejo	Diego de la Torre Rus	1899	
La Malquerida	Los Tejares	José Vacas Castaño	1928	
La Paloma	Sitio de mina **Rafaelito**	Teófilo Casado Martínez	1961	Perm. Inv. 1955
La Pisoteada	Fuente Espí	Mamerto Cuesta Estepa	1925	
La Productora	Collado del Habichuelo	Andrés Román Jiménez	1881	
La Reaparición	Tejares de Las Navas	Ángel Romero Vázquez	1876	
La Segunda	Dehesa de Capuchinos	Enrique Adolfo Haselden	1882	
La Segunda	Cabeza Arreña	Torcuato Aparicio Guijarro	1868	
La Soñada	Arroyo de la Higueruela	Benigno Fiscer	1862	
La Unión Segunda	Cuarto Departamento	Julián Pérez Muñoz	1876	
Las Niñas	Dehesa del Contador	Manuel Martos Bautista	1898	
Los Tres Hermanos	Arroyo del Tío Tuerto	Bartolomé Alcalá Peñalver	1901	
Luis	Dehesa de la Barbuda	Federico López Eléicegui	1912	

MINA	PARAJE	REGISTRADOR	FECHA	OBSERVACIONES
Manuela	Huerta de Guerrero	Antonio Garrido	1882	
Manuela	Cañada del Membrillejo	José Salmerón Amat	1887	
Maria Teresa 2ª	El Origuillo	Luis Madrazo	1873	
Más Pequeñita	El Alechar	Sdad. Stolberg y Westfalia	1880	
Mathurius	El Hueco	Eduardo Gullón	1905	
Mercedes	Cerro de la Luna	Fermín Martínez Huarte	1926	
Mi Lola	Dehesa del Origuillo	Daniel Benítez Navarro	1908	
Miguelito	Loma del Manto	José Giménez Molina	1907	
Mira Bien y Verás	Cerro de San Pedro	Sdad. Minera La Constancia	1880	
Nador	Cortijo del Cerrillo	Sdad. Minera El Guindo	1912	
Ntra. Sra. del Carmen	Dehesa de la Barbuda	Juan Álvarez Pérez	1900	
Ojo, Panchito	Dehesa del Padre Santo	Cía. M. M. Los Guindos	1932	
Patria	Parada de las Carretas	Leopoldo Garrido Gámez	1897	
Pepita	Arroyo del Boticario	Salvador Rubio Huerta	1889	
Pepita	Arroyo de José Ramón	Francisco Jiménez Capel	1919	
Pepito	Umbría Cerro Caramba	Luciano Larrañaga	1880	
Princesa	Cerro Benito	Manuel Fernández Villalta	1900	Mina de hierro
Prudencia	Cerro de la Luna	Alfredo Masart	1886	

MINA	PARAJE	REGISTRADOR	FECHA	OBSERVACIONES
Salónica	Barranc. Piedras Blancas	Francisco Lacasa Moreno	1913	
San Adolfo	Cerro de la Luna	Enrique Adolfo Haselden	1880	
San Antonio de Padua	Cabeza Arreña	Sdad. La Providencia	1899	
San Carlos	Cuarto Departamento	Carlos Padrós Rubio	1911	
San Clemente	La Torrecilla	Clemente Escobar	1855	
San Daniel	Cerro de la Luna	Sdad. Anduiza y Robles	1902	
San Eloy	Cerro del Silletero	José Martínez Torregrosa	1877	
San Emilio	Cortijo de Copeña	Manuel Alcázar Laguna	1911	
San Francisco	Barranco del Contador	Sdad. Castilla la Vieja y Jaén	1905	
San Francisco 1º y 2º	El Cerrillo	Francisco Peinado Jiménez	1898	Mina de blenda
San Ignacio	Segundo Departamento	Luis Huelín	1878	
San Isidro 1º y 2º	Las Terrizas	Cayetano Delgado	1855	
San Jacobo y La Verdad	Dehesa de las Herrerías	Francisco Paredes Vidal	1876	
San José	Cerro de la Luna	Damián Luque	1855	
San José	Casa Tejada	Serafín Martín Álvarez	1898	Mina de blenda
San José y La Postrera	Tierras de Juan Esneiter	Enrique Haselden	1855	
San Juan de La Cruz	Suerte del Baldío	Juan de La Cruz Escobedo	1888	Mina de cobre
San Julián	Dehesa del Origuillo	Pedro Bellón Mendoza	1881	

MINA	PARAJE	REGISTRADOR	FECHA	OBSERVACIONES
San Lorenzo	Cabeza Arreña	Eduardo Torres Clavero	1899	
San Luis	Primer Dpto. Las Navas	Hijos de Manuel A. Heredia	1878	
San Mario	Umbría de Mondéjar	Antonio González Leiva	1912	
San Modesto	Dehesa de las Terrizas	Sdad. Castilla la Vieja y Jaén	1914	
San Pedro	Cerro de Benito	Felipe Sánchez Piconera	1871	
San Propósito	Cuarto Departamento	Sdad. Min. La Argentífera	1912	
San Román	Hueco de Martín Amigo	Román Oriol y Vidal	1890	
Santa Adriana	Cerro de la Luna	Manuel Alcázar Laguna	1890	
Santa Isabel	Cerro de la Luna	Melchor Estévez	1889	
Santa Juana	Barranco Hondillo	Adolfo Gil Prieto	1899	
Santa Julia	Cerro del Castillo	Eduardo Carretero Valencia	1915	
Su Tita	Río Guadarrizas	Pedro Ibáñez Sandoval	1925	
Venus	Dehesa del Origuillo	Felipe López Eleícegui	1912	
Virgen de Los Dolores	Las Mojoneras	Leopoldo Garrido Gámez	1877	

REGISTROS MINEROS DE LA CAROLINA DE LOS QUE ÚNICAMENTE SE DISPONE DE UNA CITA O REFERENCIA

MINA	PARAJE	REGISTRADOR	FECHA	OBSERVACIONES
A Última Hora	Dehesa del Padre Santo	Sdad. Minera La Lealtad	1881	
Abril	El Torcaz	Alejandro Marchaud Nicolle	1874	
Adelaida	Arroyo de las Casas	Francisco Villasanta	1843	
Adelaida	Río Origuillo	Gumersindo Palomo	1872	
Andrómaca	Cerro Parada Carretas	José Garriga Espinosa	1843	
Antoñita	Cortijo de Navarrete	Mariano Robles Rodríguez	1914	
Aquiles	Cerro Parada Carretas	José María Palacios	1843	
Aquisgrana 6ª	Río del Castillo	Salvador Rubio Huertas	1902	
Araceli	El Origuillo	Hilario Capilla Donaire	1888	
Asdrúbal	El Colmenar	Manuel Quintana	1843	

MINA	PARAJE	REGISTRADOR	FECHA	OBSERVACIONES
Auna	Cerro del Silletero	Manuel Pousivet	1845	
Auna 2ª	Cerro del Silletero	Juan Mena	1845	
Aurelia	Cuarto Departamento	Sociedad La Fraternal	1898	
Barrabás 1º y 2º	Cabeza Arreña	Manuel Quintana	1843	
Buenaventura	Cañada del Membrillejo	José Antonio Grande	1874	
Caldereros	Caldereros-El Origuillo	Felix Valaurre Soteras	1892	
Califa 1º y 2º	Collado Piedras Blancas	Sdad. Minera Santa Rita	1876	
Civil	Cerro del Tío Martín	Antonio Almendros Camps	1904	Mina de hierro
Conchita	Cuarto Departamento	Sociedad La Fraternal	1898	
Corpus	Dehesa de Capuchinos	Antonio Cañizares Montes	1893	
Cuatro Amigos	Cerro de la Paula	Teodoro Briz Orca	1877	
Culebra	Piedras Blancas	José Escobedo Peñalver	1854	
Cupido	La Quiñonera	José Jiménez de los Ríos	1871	
Cutralba	Barranco los Alemanes	José María Palomares	1846	
Diana	Olivas del Río Guarrizas	Francisco Rafael Briones	1856	
Diana	Dehesa del Origuillo	Francisco López Eleícegui	1912	
Dificultosa	Las Torrecillas	Vicente López Ruiz	1870	
Dolores Segunda	Cuarto Departamento	Julián Rodríguez Muñoz	1870	

MINA	PARAJE	REGISTRADOR	FECHA	OBSERVACIONES
Duplicada a La Zambomba	Suerte de Andréu	Andrés Amat	1878	
Durazz	Cortijo de Navarrete	Mariano Robles Rodríguez	1914	
Efigenia	Cerro Parada Carretas	Agustín Jaén	1843	
El Arcángel	Vado de Baños	Pedro Ramos	1859	
El Asalto	Cuarto Departamento	Marcelo Figueroa	1873	
El Baño	Pago de Carolina	Francisco de Lara Cruzado	1874	
El Brillante	Cuesta del Romero	Miguel Estévez Moral	1900	
El Butrón	Cerro de la Zamarrilla	Antonio Villalba	1842	
El Califa	Molino del Tío Pablo	Pedro Álvarez Cañuelo	1843	
El Ciro	Vista Alegre	Bernardo José Jaén	1843	
El Consuelo	Hoz del Renegadero	Pedro Pousivet	1843	
El Estímulo	Arroyo de las Casas	Manuel Quintana	1843	
El Litigio	Cerro Capuchino	María Ramírez	1844	
El Mercurio	El Alechar	José Sánchez Murcia	1870	
El Nilo	Cerro de Cabeza Arreña	Juan Sánchez	1844	
El Norte	Tierra de Calma	José Pousivet	1844	
El Regulador	Llano de Vic. Jorquera	Juan Alarcón	1891	
El Relámpago	Cerro de la Luna	Camilo Tapia	1844	

MINA	PARAJE	REGISTRADOR	FECHA	OBSERVACIONES
El Remedio 2º	Cerro del Guindo	Hilarión Roux Albanelly	1881	
El Resplandor de la Luna	Vallejos de Mal Abrigo	Andrés Chicharro Mena	1888	
El Rosalejo	Los Silleteros	Manuel Chico	1843	
El Salto	Salto del Renegadero	Andrés Vizcaíno Gómez	1891	
El Salvador del Mundo	Cabeza Arreña	Ginés Guirao Ibáñez	1891	
El Socorro	Las Pedrizas	Andrés Pousivet	1843	
El Tesoro	Cuarto Departamento	Manuel del Valle y Cano	1866	
El Tío Julián	Arroyo de los Meaderos	Leopoldo Garrido Gámez	1890	
El Triunvirato	El Mayor Espolón	Pedro Puig	1843	
El Venado	Tierr. Sebastián Navarro	Pedro Altozano	1876	
Elena	Castillo Navas de Tolosa	Camilo de Tapia	1843	
Encarnación	Llanos de Fuente Espís	Pablo Basavílvora	1880	
Esclusiva	Tierras de Esneiter	Blas Isidoro Polo	1846	
Estrella	Dehesa de Almadenejos	Daniel Bernabéu	1896	
Fin del Siglo	Solana los Castellones	Antonio Cañizares Montes	1899	
Guillermo	Arroyo de las Casas	Hilario Andrade	1843	
Hasta Aquí	Arroyo del Guindillo	Pablo Ruiz	1843	

MINA	PARAJE	REGISTRADOR	FECHA	OBSERVACIONES
Homberg	Cerro de la Luna	Sdad. La Carolina	1887	
Iris	Cerro de la Cruz	José Garriga Espinosa	1843	
Isabel	Umbría Los Tramposos	José Alonso Arcos	1876	
Josefa	Peñasquillas del Agua	José Brusell Fernández	1891	
Julio César	Arroyo del Cascajo	Carlos Dabán Vallejo	1911	
Kalislopal	Cerro de Lucía	Miguel Espinosa	1899	Mina de hierro
La Abundancia	Cerro del Capuchino	Antonio Gómez	1844	
La Alacranera	Arroyo los Tramposos	Ramón Cruzado de Lara	1877	
La Amistad	Río de La Campana	Juan José Carrillo	1843	
La Amistad	Cerro de la Luna	Luis de Romera	1848	
La Andaluza	Barranco Castellano	Sdad. The Andalusian Silver	1889	
La Aurora	Cortijo de Juan Bailén	Bernardo José Jaén	1842	
La Batida	Cerro de Mal Abrigo	José Pillet	1878	
La Bruja	Cerro de las Tortas	Francisco Forraste Gea	1848	
La Carolina	Arroyo de J. Estrive	Manuel Cerezo	1848	
La Carolina	Cuarto Departamento	Manuel Alcázar Laguna	1908	
La Castellana	Cerro de la Luna	Gerónimo Araujo	1844	
La Casualidad	Cerro Benito	Jacobo Castillo	1843	

MINA	PARAJE	REGISTRADOR	FECHA	OBSERVACIONES
La Catalana	Cerro del Silletero	Juan Jianini	1843	
La Cerrada	Los Costillones	Manuel de Martos	1880	
La Colorada	Cerro del Tío Martín	Manuel Walter Mora	1870	
La Confianza	La Media Legua	José María Palacios	1869	
La Conmemoración	Cuerda de Juan Bailén	Juan José Cerrillo	1843	
La Consulta	Las Torrecillas	José Salmerón Amat	1869	
La Corona 2ª, 3ª y 4ª	Cerro del Capuchino	Juan Revuelto	1843	
La Corza	Terr. Sebastián Navarro	José Buitrago	1877	
La Cuaresma	Olivares Cuarto Depto.	Enrique Adolfo Haselden	1877	
La Cubana	Dehesa la Barbuda	Pablo del Arco	1891	
La Cuestión	Cerro Capuchino	Antonio Gámez	1844	
La Cuña	Cuarto Departamento	Gumersindo Palomo	1867	
La Deseada	Cortijo de Juan Bailén	José Garriga Espinosa	1843	
La Diosa	El Vadillo	Alonso Padilla	1843	
La Dolorcitas	Olivas de la Fondista	Rodrigo Alaminos	1843	
La Encarnación	La Torrecilla	Andrés Pousivet	1844	
La Encubierta	Suerte de Goro	Enrique Adolfo Haselden	1877	
La Esencia	Suerte de Negro	Juan José Cerrillo	1843	

MINA	PARAJE	REGISTRADOR	FECHA	OBSERVACIONES
La Esmeralda	Depto. de Vista Alegre	Leopoldo Garrido Gámez	1897	
La Esperanza	Cerro del Águila	José María López Montes	1880	
La Estrecha	Cerro de la Zamarrilla	Agustín Esteban García	1842	
La Estrella	Castillo Navas de Tolosa	José Garriga Espinosa	1843	
La Fernandina	Peñasquillas del Agua	José Rusell Fernández	1890	
La Fernandina 3ª	Peñasquillas del Agua	José Rusell Fernández	1891	Plomo y antimonio
La Ferruginosa	Cabezal Barranco Olaya	Sdad. Stolberg y Westfalia	1884	
La Fortuna	Viña de Estrive	Juan González	1847	
La Fragata	Cerro de Mal Abrigo	Faustino Caro Piñar	1877	
La Gallarda	Los Cirujales	Pedro Álvarez Cañuelo	1843	
La Graciosa	Río Guarrizas	Antonio García Martínez	1843	
La Impensada	El Mayor Espolón	José María Palacios	1843	
La Indecisa	Los Castellones	Juan José Cerrillo	1843	
La Industria	Arroyo Cerro Capuchino	Juan Casas	1843	
La Industria	Cerro de Cabeza Arreña	José María Jiménez	1874	
La Libertad	Dehesa de los Baldíos	Manuel del Valle y Cano	1868	
La Liebre	Cuarto Departamento	Francisco de P. de la Herrera	1877	
La Mencía	Barranco del Boticario	Hermenegildo del Valle	1855	

MINA	PARAJE	REGISTRADOR	FECHA	OBSERVACIONES
La Merecida	Barranco del Bullicio	Real Cía. Asturiana de Minas	1887	
La Mina de la Cruz	Puntal de Pedro Trillo	Manuel López	1843	
La Necesaria	Cerro de la Luna	Carlos Álvarez	1889	
La Nevada	Dehesa del Origuillo	Ramón Cruzado de Lara	1876	
La Niebla	Dehesa de Capuchinos	Ramón de Rivas	1882	
La Nobleza	Cerro Barranco del Rey	Antonio Reyes Centenal	1876	
La Nueva Familia	Dehesa de la Barbuda	Francisco Barragán Chico	1902	
La Nueva Leonense	Umbría de Estribes	Herman Romer	1873	
La Observación	Cerro de Capuchinos	Francisco Garrido	1843	
La Oliva	Cerro de La luna	Andrés Chicharra	1843	
La Oportuna	Las Quiñoneras	Francisco Jiménez Callejón	1894	
La Paz	Dehesa de Capuchinos	Antonio Rodríguez García	1898	
La Pequeña 2ª	Hueco de Martín Amigo	Antonio Torrecillas Paz	1890	
La Perdiz	Cabeza Arreña	Ginés Guirao Ibáñez	1891	
La Preciosa	Olivas de la Fondista	Antonio Alaminos	1843	
La Precipitada	Cuarto Departamento	Emilio Marting y Lutz	1907	
La Prevención	Dehesa del Origuillo	Julián Romero Morales	1882	
La Preventiva	Cerro de las Tortas	Real Cía. Asturiana de Minas	1887	

MINA	PARAJE	REGISTRADOR	FECHA	OBSERVACIONES
La Previsión	Cañada Larga	Ramón Cruzado de Lara	1876	
La Primera en su Clase	Collado de los Corchos	Rafael Rodríguez	1903	
La Productiva	Del Vadillo	León Merino	1843	
La Providencia	Cerro del Costillar	Andrés Álvarez López	1878	
La Providencia	Cabeza Arreña	Ginés Guirao Ibáñez	1894	
La Purísima	Terr. Carmen Pérez	Manuel Velasco Madrid	1925	
La Reservada	Suerte de Benavente	José María Rodríguez	1843	
La Segura	Cerro del Castellar	Cristóbal Ortega	1843	
La Sierpe	Cerro de la Zamarrilla	Miguel Jara	1842	
La Susana	Cerro de la Luna	Vicente Sánchez	1844	
La Trinidad	El Pago	Antonio Gómez	1869	
La Urbana	Arroyo del Castellar	Urbano Payán Tortosa	1888	
La Vecina	Dehesa los Tramposos	Sdad. Stolberg y Westfalia	1902	
La Venganza	Tierras de Clara Lloreda	Manuel Lloreda López	1920	
La Virtuosa	Galvarín	Vicente Pulgar	1867	
La Zorra	Suerte de la Alemana	Sdad. Stolberg y Westfalia	1880	
Las Liebres	Cabeza Arreña	Mariano Martínez	1843	
Las Marianas	Solana del Puntal	Sixto Lloreda	1878	

MINA	PARAJE	REGISTRADOR	FECHA	OBSERVACIONES
Laura	Recodo de la Alameda	Gregorio Escudero Rascón	1927	
Los Hermanos	Collado del Abichuelo	Faustino Caro Piñar	1877	
Los Monfíes de Las Alpujarras	Barranco de Casa Tejada	Sebastián Ripoll	1869	
Los Paisanos	Dehesa del Contador	Elías Moreno Bona	1901	
Los Primos	Umbría los Tramposos	Ramón Cruzado de Lara	1877	
Los Tres Manueles	La Tapiadilla	Manuel Benítez	1899	
Lozana	Contiguo a Los Cuellos	Bernardo José Jaén	1843	
Lunas de Saturno	Dehesa de Capuchinos	Adrián Vizcaíno	1889	
María del Carmen	Umbría Fte. del Serrano	José Casado Físcer	1877	
María Jesús	Suerte José Mondéjar	José María Reche	1843	
María Juana	Suerte del Almanaque	Sociedad La Esperanza	1856	
María Teresa	Camino del Conejero	Luis Souvirón del Río	1899	
Marianín	Terr. Ruperto Barcaza	Mariano Robles Rodríguez	1925	
Marianín	Cable de Los Guindos	Esteban Salmerón Camacho	1941	
Marieta	Cerro del Castillo	Mariano Robles Rodríguez	1907	
Matalansia	Olivar de Matalansia	Manuel Lloreda López	1925	
Mi Pepe	El Cerrillo	José Serrano Serrano	1903	
Miguel Ángel	La Torrecilla	Faustino Echevarría	1860	

MINA	PARAJE	REGISTRADOR	FECHA	OBSERVACIONES
Milagrito	Los Tejares	Cleto Vera Serrano	1925	
Milagrosa	Tierr. Juan Emenester	Blas Isidro Polo	1847	
Nieves	Estación de Sta. Elena	Antonio Escobar Sánchez	1908	
No Más	El Egido	José María Palacios	1843	
Ntra. Señora del Pilar	Cerro de la Luna	Román Giménez Liébana	1844	
Osiris	Cerro de la Cruz	José María Palacios	1843	
París	Cerro Parada Carretas	Juan José Cerrillo	1843	
Peñaflor	Cerro del Torcaz	Ramón de Lara	1854	
Pepito	Puerto del Rey	Francisco de Astiz Bárcena	1886	
Pilar	Dehesa de Capuchinos	Ramón de Rivas	1882	
Piquet	La Torrecilla	Joaquín Ibáñez Sánchez	1888	
Por Ahora	Cerro del Castellar	José María Rodríguez	1843	
Prosperidad	Cerro de Caramba	José María Palacios	1847	
Purísima Concepción	Pago Río de la Campana	Julián Romero Morales	1880	
Remate	Caldereros y Origuillo	Real Cía. Asturiana de Minas	1892	
Remedios	Dehesa del Trasgo	José Martínez Sánchez	1890	
Rompecabezas	Fábrica de Fuente Espís	Juan Rodríguez	1880	
Salomé	Dehesa del Contador	Manuel Martos Bautista	1898	

MINA	PARAJE	REGISTRADOR	FECHA	OBSERVACIONES
San Antero	Cañada del Aragonés	Eladio Espinosa Plata	1889	
San Antonio	Cabeza Arreña	Ildefonso Padilla	1843	
San Antonio	Río Guadarrizas	León Merino	1847	
San Antonio	Quiñonera las Navas	Aquiles Kennekine	1854	
San Antonio	Suertes de Palacios	Antonio Álvarez Galindo	1872	
San Antonio	Arroyo de la Olaya	José Pillet	1874	
San Antonio	Dehesa de Capuchinos	Antonio Cañizares Montes	1893	
San Antonio	Fuente de José Ramón	Vicente Moreno Ortega	1914	
San Antonio	El Torcaz	Antonio Patón	1842	
San Antonio	Los Castellones	José Salmerón Amat	1898	
San Bartolomé	Cerro de la Cruz	Francisco Rivera Martínez	1863	
San Bernardo	Cerro Caramba	Bernardo José Jaén	1843	
San Bernardo	Cerro de la Torrecilla	Pedro Belinchón	1848	
San Blas	Cerro Benito	Manuel de Cárdenas	1843	
San Blas	Cerro del Alcornoque	Juan de Arboledas	1843	
San Carlos	El Puntal	Sixto Lloreda	1878	
San Cayetano	Cabeza Arreña	Ginés Guirao Ibáñez	1844	Desp. **San Francisco**
San Diego	Media Legua	Diego Campos Morales	1870	

MINA	PARAJE	REGISTRADOR	FECHA	OBSERVACIONES
San Eduardo	Cañada del Membrillejo	Juan Colomer Mayoral	1878	
San Francisco	Cabeza Arreña	Ginés Guirao Ibáñez	1891	Desp. **San Cayetano**
San Ignacio	Cerro del Castillo Navas	Mariano Robles Rodríguez	1902	
San Isidro	Suerte Martín Pedroza	Juan Bautista Pirel	1855	
San Joaquín	El Torcaz	Efraín Garrido	1842	
San José	Suerte del Corregidor	Serafín Martín Álvarez	1898	Mina de blenda
San Juan	Cañada de Bazarcas	Mariano Robles Rodríguez	1915	
San Miguel	Cerro de la Luna	Lorenzo Oller Caparrós	1891	
San Miguel	Los Quiñones	José Bernabéu	1855	
San Miguel	Arroyo de la Jara	Miguel Jara	1843	
San Pedro	Cabeza Arreña	Pedro García	1843	
San Prudencio	Los Tejares-La Torrecilla	Francisco Robles García	1929	
San Rafael	Cerro del Capuchino	Bartolomé Luque	1843	
Santa Amalia	Cañada Larga	Andrés Escobedo Peñalver	1876	
Santa Ana	Peña Tiznada	José Antonio Granados	1890	
Santa Bárbara	Suerte de la Tía Bárbara	Antonio Gilabert	1876	
Santa Beatriz	Quiñonera de Las Navas	Andrés Escobedo Peñalver	1866	
Santa Catalina	Arroyo de las Casas	Catalina Derqui	1843	

MINA	PARAJE	REGISTRADOR	FECHA	OBSERVACIONES
Santa Elena	Cerro de la Luna	Manuel Alcázar Laguna	1890	Después, **Los Espejos**
Santa Engracia	Fuente del Puerco	Antonio Moreno Megías	1879	
Santa María	Olivar del Río Vilches	Juan Vizcaíno	1899	
Santa María	Arroyo de los Cirujales	Antonio Gallardo	1842	
Santiago	Cerro de Alcover	Sociedad La Industriosa	1874	
Santo Tomás	La Torrecilla	Luis Huelin	1874	
Segundo Cupido	Quiñonera de Las Navas	José Jiménez de los Ríos	1871	
Tinita	Cerro del Enebro	Francisco Jiménez Capel	1931	
Tres Amigos	Dehesa del Origuillo	Torcuato Aparicio Requena	1870	
Venus 2ª	Quiñonera de Las Navas	Gumersindo Palomo	1873	
Víctor Hugo	Cerro de Borrás	Ildefonso Valencia	1878	
Virgen de Araceli	Baños del Sordo	Mariano Robles Rodríguez	1929	
Virgen de Gádor	Cabeza Arreña	Rafael María Ruiz	1891	
Virgen de Los Dolores	Las Terrizas	Bartolomé Morant Ruiz	1890	

BAÑOS DE LA ENCINA

Mina El Centenillo (Baños)

MINAS QUE SE SITUARON EN BAÑOS DE LA ENCINA DESDE MEDIADOS DEL SIGLO XIX

Francisco Gutiérrez Guzmán

MINA	PARAJE	REGISTRADOR	TIEMPO	OBSERVACIONES
COTO ATILA				
Atila 2ª	Cielo Abierto	Gumersindo Palomo	1870-1935	
Los Hunos	Cielo Abierto	Gumersindo Palomo	1872-1935	
Por si Acaso	Barranco de las Cañas	Julio García Pretel	1875-1935	
COTO LA INGLESITA				
La Lealtad	Cielo Abierto	Gabriel Rguez. González	1872-1939	

MINA	PARAJE	REGISTRADOR	TIEMPO	OBSERVACIONES
Dantón	La Cuna	Faustino Caro Piñar	1880-1939	
El Españoleto	Cielo Abierto	Faustino Caro Piñar	1882-1939	
El Tribuno	La Cuna	Faustino Caro Piñar	1882-1939	
Gambeta	Cerro Llorente	Faustino Caro Piñar	1883-1939	
Salmerón	Cielo Abierto	Faustino Caro Piñar	1883-1939	
La Revolución	Huerto de Ministíbel	Faustino Caro Piñar	1884-1939	
Ruiz Zorrilla	Dehesa de Cielo Abierto	Faustino Caro Piñar	1886-1939	
Margarita	Dehesa de Cielo Abierto	Faustino Caro Piñar	1890-1939	
Catalina	Dehesa de los Iniestares	Faustino Caro Piñar	1890-1939	
Manuela	Dehesa de Cielo Abierto	Faustino Caro Piñar	1894-1939	
La Cuña	Dehesa de Cielo Abierto	Faustino Caro Piñar	1896-1939	
EL CENTENILLO				
El Águila	Cuesta del Toro	Juan Carlos English	1865-1963	
La Cigüeña	Ladero del Río Grande	Juan Carlos English	1865-1963	
La Graja	Cerro Llorente	Juan Carlos English	1865-1963	
La Copa	Cielo Abierto	Enrique Adolfo Haselden	1868-1963	
El Vaso	Cielo Abierto	Enrique Adolfo Haselden	1868-1963	

MINA	PARAJE	REGISTRADOR	TIEMPO	OBSERVACIONES
La Perdiz	Cielo Abierto	Enrique Adolfo Haselden	1871-1963	
El Aguilucho	Cuesta del Toro	Enrique Adolfo Haselden	1872-1963	
La Botella	Cielo Abierto	Enrique Adolfo Haselden	1872-1963	
El Buitre	Umbría Cerro Llorente	Enrique Adolfo Haselden	1872-1963	
La Corza	Cielo Abierto	Enrique Adolfo Haselden	1872-1963	
El Gavilán	Cerro del Plomo	Enrique Adolfo Haselden	1872-1963	
San Enrique	Majada de Moya	Enrique Adolfo Haselden	1875-1882	
La Redoma	Cielo Abierto	Enrique Adolfo Haselden	1882-1963	
La Gama	Cielo Abierto	Enrique Adolfo Haselden	1882-1963	
La Codorniz	Cielo Abierto	Enrique Adolfo Haselden	1882-1963	
La Gamuza	Cielo Abierto	Enrique Adolfo Haselden	1882-1963	
La Cañita	Solana Cerro Cielo Abto.	Sd. Centenillo Silver Lead	1887-1963	
San Sebastián	Barranco de la Parra	Francisco García Sotés	1892-1963	
El Búho	Llano de las Tejeruelas	Diego del Castillo Sotés	1896-1963	
Petrita	Cuna de Aguas Santas	Faustino Caro Piñar	1898-1963	
República	Cerro Peñón Colorado	Faustino Caro Piñar	1898-1963	
Castelar	Ministibel	Faustino Caro Piñar	1899-1963	

MINA	PARAJE	REGISTRADOR	TIEMPO	OBSERVACIONES
Aumento a El Buitre	Cerro Llorente	Sdad. New Centenillo	1900-1963	
Aumento a La Graja	Cerro Llorente	Sdad. New Centenillo	1903-1963	
Aumento a El Gavilán	Huerta del Centenillo	Sdad. New Centenillo	1903-1963	
Dorotea	Huerta de los Iniestares	Faustino Caro Piñar	1906-1915	
Nora	Ministibel	Faustino Caro Piñar	1906-1963	
El Cuervo	Cuesta del Toro	Sdad. New Centenillo	1907-1963	
Los Manantiales	Barranco los Camarones	Sdad. New Centenillo	1908-1963	
El Mirlo	Dehesa Peñón del Toro	Sdad. New Centenillo	1908-1963	
El Mochuelo	Dehesa Peñón del Toro	Sdad. New Centenillo	1912-1963	
La Variante	Cerro del Torcaz	Sdad. New Centenillo	1912-1963	Térm. Carboneros
El Avestruz	Llanos de la Tejeruela	Sdad. New Centenillo	1913-1963	
Margarita	Dehesa de Pedro Ballal	Arturo Romer Haselden	1914-1963	
La Lechuza	Dehesa Peñón del Toro	Sdad. New Centenillo	1914-1963	
El Vencejo	Dehesa Peñón del Toro	Sdad. New Centenillo	1914-1963	
El Avetarda	Cerro de Cuchareros	Sdad. New Centenillo	1916-1932	
Aumento al Avetarda	Barranco Cuchareros	Sdad. New Centenillo	1919-1932	
Aumento a El Socavón	Barranco Cuchareros	Sdad. New Centenillo	1919-1963	

MINA	PARAJE	REGISTRADOR	TIEMPO	OBSERVACIONES
El Halcón	Las Tres Hermanas	Sdad. New Centenillo	1919-1963	
Cuchareros	Barranco Cuchareros	Minas del Centenillo, S.A.	1923-1932	
El Azor	Nava El Sach	Minas del Centenillo, S.A.	1923-1932	
Collado Hermoso	Dehesa Juan Blanquilla	Minas del Centenillo, S.A.	1924-1935	
La Cuna	Dehesa de Cielo Abierto	Minas del Centenillo, S.A.	1929-1963	
Lechoso	Barranco Lechoso	Minas del Centenillo, S.A.	1930-1963	
El Cisne	Dehesa Juan Blanquilla	Minas del Centenillo, S.A.	1931-1963	
La Cañita 2ª	Dehesa de Cielo Abierto	Minas del Centenillo, S.A.	1935- 1963	
EL CONSUELO				
El Consuelo	Barranco de las Cañas	Julián Pérez	1869-1926	
Angelito	Barranco de las Cañas	Diego Agulló Sánchez	1877-1926	
EL SOLDADO – LOS CURAS				
Jesús y María	Dehesa de Cielo Abierto	Fermín Arias Pardiñas	1869-1948	Conocida por **El Soldado**
María del Pilar	Cerro del Peñón Colorado	Julián Pérez	1874-1943	Conocida por **Los Curas**
San José	Barranco de las Cañas	Julio García Pretel	1875-1943	

MINA	PARAJE	REGISTRADOR	TIEMPO	OBSERVACIONES
Amp. a María del Pilar	Peñón Colorado	Antonio Gilabert	1880-1943	
María de los Ángeles	Pasada del Castaño	Sdad. Min. La Poderosa	1896-1943	
LA COPELA				
La Copela	Barranco de las Cañas	Fco. de P. Herrera Ferrer	1877-1924	
Sin Pensar	Barranco de las Cañas	Fco. de P. Herrera Ferrer	1880-1924	
LA CULEBRINA				
La Alegría	Cielo Abierto	Juan Teruel Godoy	1871-1929	
La Culebrina	Barrando de las Cañas	Damián Cantón Burgos	1874-1929	
La Víbora	Barranco de las Cañas	Francº Aparici Fabregat	1877-1929	
La Serpiente	Solana del Guindo	Sociedad La Amistad	1907-1929	
LA LEY Y LA JUSTICIA				
La Ley y la Justicia	Las Marquesas	Sdad. La Improvisada	1876-1880	
La Vida de Baños	Las Marquesas	Francisco Berja García	1876-1893	
LA REFORMA				
La Reforma	Barranco de las Dueñas	Mateo de Campos	1871-1935	
La Colindante	Barranco de las Dueñas	Luciano Llorens	1875-1935	

MINA	PARAJE	REGISTRADOR	TIEMPO	OBSERVACIONES
Santa Rosa	Barranco de las Dueñas	José Figuerola	1875-1935	
La Descubierta	Huelga de los Bodoques	Lucas Rubio Campos	1879-1935	

SALAS DE GALIARDA - HUERTA DEL GATO				
San Manuel	Salas de Galiarda	Enrique Adolfo Haselden	1876-1891	
San Silvestre	Salas de Galiarda	Enrique Adolfo Haselden	1881-1891	
California	Salas de Galiarda	Francisco Conejero	1899-1910	
La Hermosa Emperatriz	Reolla Las Siete Piedras	José Conejero López	1899-1919	Mina de cobre
Eugenio	Nava de Pedro Bagall	Eugenio K. Haselden	1899-1913	
La Joya	Barranco de los Álamos	Manuel Gutiérrez Contr.	1899-1928	
La Rosa Encantadora	Salas de Galiarda	Franc. Conejero López	1900-1907	Mina de cobre
Arturo	Salas de Galiarda	Arturo Gerald Romer	1910-1920	
El Romeo	Salas de Galiarda	Gregorio Gómez Glez.	1910-1944	
Los Dos Hermanos	Nava de Pedro Bagall	Eugenio Kinnaird Haselden	1910-1913	Mina de cobre
Segunda Hermosa Emperatriz	Salas de Galiarda	Arturo Gerald Romer Haselden	1916-1940	Mina de cobre
La Emperatriz	Dehesa de las Yeguas	Sdad. de Peñarroya	1919-1923	Mina de cobre

MINA	PARAJE	REGISTRADOR	TIEMPO	OBSERVACIONES
SAN IGNACIO – SATURNO				
San Ignacio	Dehesa de Almadenejos	José Salmerón Amat	1871-1896	Después, **La Estrella**
Saturno	Solana del Alechar	José Salmerón Amat	1871-1896	Después, **La Estrella**
Tres Amigos	Dehesa de Almadenejos	José Salmerón Amat	1874-1896	
El Desagravio	Dehesa de Almadenejos	Zacarías Romera	1875-1893	
La Estrella	Almadenejos-El Alechar	Damián Bernabéu Fdez.	1896-1905	
SANTA PAULA – ESPERANZA				
Santa Paula	El Alechar	José Bernabéu López	1861-1925	
Esperanza 1ª y 2ª	Dehesa de Almadenejos	José Bernabéu López	1864-1925	
VIRGEN DE ARACELI				
La Amistad	Mírameniña	Ramón Palacios	1867-1975	
Santa Engracia	Nava de Navarro	Carlos López Carmona	1868-1975	
San Juan Evangelista	Nava las Huesas	José Godino Carmona	1868-1975	
Virgen de Araceli	Mírameniña	Lucas Guillén	1872-1975	
Te Veo	Barranco Mírameniña	Castor Caballero Fresno	1875-1975	
La Recompensa	Dehesa de las Belmaras	Francisco Castaño Bernal	1876-1889	

MINA	PARAJE	REGISTRADOR	TIEMPO	OBSERVACIONES
La Segunda Monteponi	Cerro de las Juntas	Enrique Accino	1876-1975	
San Epifanio	Dehesa de las Belmaras	José Godino Carmona	1876-1975	
Santa Matilde	Barranco de la Tortilla	Compañía La Cruz	1887-1975	
La Última	Dehesa de las Belmaras	Compañía La Cruz	1888-1975	
La Última 2ª	Mírameniña	Compañía La Cruz	1895-1975	
La Última 3ª	Mírameniña	Compañía La Cruz	1895-1975	Mina de hierro
La Última 4ª	Mírameniña	Compañía La Cruz	1895-1975	Mina de hierro
La Última 5ª	Mírameniña	Compañía La Cruz	1896-1975	Mina de hierro
La Última 6ª	Mírameniña	Compañía La Cruz	1896-1975	
Panoville	Dehesa de las Belmaras	Compañía La Cruz	1907-1975	
El Hijo de la Sierra	Dehesa de las Belmaras	Compañía La Cruz	1908-1975	
Isabel y Asunción	Barranco de Valderrús	Sebastián Izquierdo M.	1924-1975	
Lolita	Barranco de Uldenés	Juan Pérez Arribas	1911-1975	
Don Gilberto	Nava las Huesas	Cía Minera Cabueñes	1935-1975	
Nuevo Don Gilberto	Nava las Huesas	Serafín Ortega Martínez	1936-1975	
OTRAS MINAS				
Agustina	Dehesa de los Corrales	Agustina Muñoz Ortiz	1909-1932	

MINA	PARAJE	REGISTRADOR	TIEMPO	OBSERVACIONES
Amalia	Huelga de los Bodoques	José Bernabéu	1862-1910	
Amelia y Alicia	Casería de los Mendoza	Francisco Marín C. Real	1911-1931	
Ampliación	Míramеniña	Lucas Guillén	1877-1889	
Ampliación	Nava Las Huesas	Luis Navarro	1879-1935	
Ampliación a Aurora	Dehesa del Puntal	Mario Araus Ladrero	1912-1928	
Ampliac. a El Cardenal	Dehesa de los Iniestares	Mariano Robles Rdguez.	1942-1951	
Ampliac. a El Tamujo	Dehesa de las Dueñas	Mateo García Castillo	1953-1960	Perm. Inv. 1948
Amplia. 2ª a El Tamujo	Dehesa de las Dueñas	Mateo García Castillo	1953-1960	Perm. Inv. 1949
Amplia. 3ª a El Tamujo	Dehesa de las Dueñas	Mateo García Castillo	1953-1960	Perm. Inv. 1949
Ana Teresa	Ministibel	Faustino Caro Piñar	1902-1959	
Anita y Regina	Las Marquesas	Francisco Marín C. Real	1903-1959	
Año Nuevo	Las Marquesas	Walter Francisco Poole	1867-1871	
Aumento a La Emilia	Barranco de Matavacas	Sdad. Minera El Esfuerzo	1926-1932	
Aumento a San Arturo	Majada de Moya	Enrique Adolfo Haselden	1885-1893	
Aument. a San Eugenio	Márgenes del Río Grande	Enrique Adolfo Haselden	1885-1893	
Aurora	Dehesa del Puntal	Mario Araus Ladrero	1912-1928	
Bejot	Dehesa de Cielo Abierto	Compañía de Águilas	1908-1932	
Canalejas	Cortijo del Morenillo	Antonio Espinosa Peñas	1914-1934	

MINA	PARAJE	REGISTRADOR	TIEMPO	OBSERVACIONES
Carmencita	Juan de las Vacas	Víctor Sabadía	1872-1893	
Carolina	Dehesa de Cielo Abierto	Cía. M. M. Los Guindos	1926-1982	
Casares	Barranco del Tamujo	Ignacio García Casares	1876-1880	
Celia	Dehesa del Puntal	Mario Araus Ladrero	1920-1928	
Cerro del Cobre	Dehesa de Doña Eva	Antonio Monteagudo Alc.	1968- ?	Mina de Cobre. Perm. Inv. 1957
Cholín	Dehesa de Arrebolares	Francisco López Eleícegui	1910-1920	
Clementina	Pasada del Castaño	Victoriano Escobar Físcer	1880-1887	
Compensación	La Herradura	Francisco Mnez. Gámez	1935-1959	
Cristo del Llano y Virgen de la Encina	Dehesilla de los Corrales	Agustina Muñoz Ortiz	1910-1931	
Cristóbal Colón	Dehesa de las Belmaras	Juan B. Rincón Benito	1876-1882	
De Ti Saldrá	Puerto de Mora (Belmaras)	D. Trinidad Palacios Conchillo	1877-1882	
Desconfianza	Morquichuelo	José Arroyo Mir	1868-1883	
Dolores	Barranco de Valderrús	José Martínez Torregrosa	1877-1888	
Don Kuno	Cerro del Manto	Cía. M. M. Los Guindos	1951-1985	Perm. Inv. 1946
Dorotea	Dehesa de los Iniestares	Faustino Caro Piñar	1906-1915	
El Café Colonial	Míramеniña	Ildefonso Valencia	1877-1889	

MINA	PARAJE	REGISTRADOR	TIEMPO	OBSERVACIONES
El Capricho de los Es	Dehesa del Puntal	Serafín Martín Álvarez	1880-1896	
El Cardenal	Dehesa de los Iniestares	Mariano Robles Rdguez.	1924-1951	
El Complemento	Dehesa Nava Las Huesas	José Godino	1875-1892	
El Cruce	Arroyo del Garfán	Cía. M. Béticomanchega	1955-1961	Perm. Inv. 1953
El Demócrata	Loma del Tomillo	Pedro Serón Escudero	1876-1897	
El Diablo Confitero	Cerro de Quero	Francisco Conejero L.	1881-1887	
El Diamante	Barranco de los Álamos	Manuel Gutiérrez Contr.	1899-1928	
El Ideal	Río Cascajoso	Francisco Merino	1923-1935	
El Lobo	Barranco del Lobo	Cía. M. Béticomanchega	1955-1961	Perm. Inv. 1953
El Lucero	Dehesilla de Almadenejos	Spanish Mining Prop. Ltd.	1900-1911	
El Madroño	Cerro de las Minillas	Manuel de Medinilla	1880-1887	
El Niño	Puerto del Moro	D. Trinidad Palacios	1897-1905	
El Nueve de Julio y San Martín	Cabezadas del Barranco de Valderrús	Martín Sánchez de las Mesas	1886-1896	
El Nuevo Romero	Barranco del Tamujo	Rafael Rodríguez Pérez	1897-1905	
El Polígono	Dehesilla los Corrales	Velasco Hermanos	1866-1921	
El Primero que la Vio	Dehesa de Almadenejos	José Mª López Montes	1877-1882	
El Quijote	Dehesa Nava las Huesas	Abelardo Cisneros	1905-1935	

MINA	PARAJE	REGISTRADOR	TIEMPO	OBSERVACIONES
El Quince de Marzo	Barranco de Valderrús	José Godino	1876-1883	
El Recuerdo y la Viña	Arroyo de la Castellana	Manuel Martín Cuenca	1882-1887	
El Relámpago	Dehesa del Puntal	Victoriano Hernández	1912-1925	
El Remedio	Solana La Remediadora	Ildefonso Quirós Amigo	1907-1911	
El Sauce Llorón	Cerro de las Minillas	José Parras Ciudad Real	1881-1897	
El Tamujo	Dehesa de las Dueñas	Mateo García Castillo	1953-1960	Perm. Inv. 1948
El Trasnoche	Dehesa de las Dueñas	Francisco Sánchez Suárez	1880-1883	
El Triunfo	Solana del Guindo	José A. Corral Palomares	1899-1912	
El Triunfo	Dehesa de la Atalaya	Agustín Muñoz	1902-1908	
El Viaje al Sudán	Dehesa de las Belmaras	Cía. Minera Las Belmaras	1923-1932	
El Zoco	Dehesa de las Dueñas	Felipe López López	1909-1941	
Elena y Saturnina	Barranco de Valderrús	Francisco Castaño Bernal	1889-1893	
Fe y Esperanza	Dehesa del Santo Cristo	Manuel Galera López	1913-1920	
Fe y Esperanza	Dehesa del Puntal	Felipe Cándido Tapia	1908-1934	Mina de hierro
Fernando El Católico	Dehesilla de la Yegua	Juan F. Conejero López	1880-1887	
Francisca	Navalperruno	José Salmerón Amat	1886-1889	
Fuensanta	Loma del Tomillo	Pedro Serón Escudero	1880-1888	

MINA	PARAJE	REGISTRADOR	TIEMPO	OBSERVACIONES
Hermana de la Carmelita	Cerro de Navalmorquín	Manuel Paredes Otero	1902-1907	
Hernán Cortés	Mesa de Balbuena	Juan Baut. Rincón Benito	1876-1882	
Jabalí	Lomas del Monte	José Quesada Cruz	1910-1915	
Jacqueline	Dehesa los Arrebolares	Cía. Minera Las Belmaras	1922-1932	
Jeannette	Dehesa de Cielo Abierto	Compañía de Águilas	1910-1932	
Jesús del Camino	Cuesta de los Santos	Antonio Belinchón Velas	1884-1888	
Joaquinito	Quinto de los Cuellos	Agustina Muñoz Ortiz	1906-1911	
Juana y Antonia	Laderas del Castillón	Manuel Gutiérrez Contr.	1900-1906	
L y D	Dehesa de las Dueñas	Leopoldo Garrido Gámez	1890-1893	Después, **La Positiva**
La Alegría	Nava del Lechiguero	Juan de Dios Aguayo Gª	1896-1905	
La Breva	Dehesa de las Belmaras	Beltrán García Sánchez	1877-1889	
La Carbonera	Cerro del Moro	Francisco Lara Guerrero	1924-1931	
La Caridad	Dehesa de las Belmares	Gilberto de Neufville	1907- ?	
La Carmelita	Cerro de la Castellana	Pedro López Castellano	1900-1906	
La Cierva	Solana del Guindo	José Buitrago Calcerrada	1876-1887	
La Completa	Cerro de las Dueñas	Francisco de P. Herrera	1877-1889	
La Cuña	Río Grande	Gumersindo Palomo	1877-1888	

MINA	PARAJE	REGISTRADOR	TIEMPO	OBSERVACIONES
La Deseada	El Santuario	Alejandro Compán	1876-1889	
La Diva	Dehesa de Almadenejos	José Salmerón Amat	1888-1899	
La Emilia	Dehesa Pascual Ibáñez	Francisco Muñoz	1923-1932	
La Encina	Cerro del Acebuche	Marcelino Fernández V	1877-1887	
La Escondida	Cuesta de las Caras	Salvador Muñoz Navarro	1955-1959	Perm. Inv. 1953
La Esperanza	Cerro de las Minillas	Gregorio Gómez Glez.	1911-1920	
La Estrella	Cerro de Valderrús	Ramón Palacios	1876-1889	
La Fortuna	Dehesa de Cielo Abierto	Fernando Pardiñas	1870-1885	
La Fortuna 2ª	Dehesa de Cielo Abierto	Bartolomé Muñoz	1880-1889	
La Fortuna	Coscojosa o Río Pinto	Antonio López Ruiz	1880-1887	
La Fortuna	Dehesa de Calderón	Antonio Mnez. Cánova	1900-1946	
La Galena	Barranco de las Dueñas	Ildefonso Cañadas	1875-1936	
La Gitanilla	Barranco del Manto	Martín Sánchez Mesas	1881-1888	
La Herradura	Cerro del Rey	Cía. M. y M. Los Guindos	1969-1985	Perm. Inv. 1965
La Independencia	Loma de las Chozas	Miguel Castillejo Bustos	1875-1889	
La Inmaculada	Barranco Simón	Cía. M. Béticomanchega	1955-1961	Perm. Inv. 1953
La Locomotora	Navalperruno	José Salmerón Amat	1886-1891	

MINA	PARAJE	REGISTRADOR	TIEMPO	OBSERVACIONES
La Macarena	Dehesa del Calderón	Bernabé Ruiz Ruiz	1901-1912	
La Mayoría	Las Marquesas	Francisco Béjar	1877-1882	
La Memoria	Dehesa de las Belmaras	Gumersindo Palomo	1875-1879	Desp. **La Última 6ª**
La Moralidad	Barranco de Valderrús	Juan Antonio Lozano	1889-1896	
La Novia	Dehesa de Doña Eva	Juan Conejero López	1878-1889	
La Nueva Copela	Solana del Guindo	Cía. Minera Las Belmaras	1942-1951	
La Paz	Dehesa de Quinto	Lucas Guillén	1876-1889	
La Perla Española	Dehesilla de las Yeguas	Antonio Belinchón	1897-1928	
La Positiva	Dehesa de los Pousibet	Pedro Anacleto Rodguez.	1899-1911	
La Preciosa	Dehesa la Garbancillera	Ramón de Medinilla	1870-1876	
La Presa	Cuchareros	Cía. M. Béticomanchega	1955-1961	Perm. Inv. 1953
La Primera	Cerro de Borrás	Enrique Adolfo Haselden	1882-1893	
La Primera	Dehesa de las Dueñas	Leopoldo Garrido Gámez	1875-1883	
La Purísima 2ª	Barranco del Tamujo	Luciano Larrañaga	1873-1889	
La Redención	Estrecho de la Remediadora	Venancio Blasco	1876-1880	
La Redención	Navalperruno	Andrés María Jurado	1897-1904	
La Salvadora	Dehesa de Cielo Abierto	Sociedad La Salvadora	1882-1925	

MINA	PARAJE	REGISTRADOR	TIEMPO	OBSERVACIONES
La Solución	Dehesa de Cielo Abierto	Daniel Benítez Navarro	1907-1924	
La Tejera	Barranco de las Dueñas	Esteban Salmerón	1899-1905	Mina de hierro
La Tesorera	Dehesa los Arrebolares	Francisco Castaño Bernal	1877-1891	
La Unión	Barranco de Antoñillo	Elías Moreno Borrás	1899-1903	
La Vengadora	Dehesilla los Corrales	Abelardo Cisneros	1887-1895	
Las Encartaciones	El Puntal	José Antonio Jáuregui	1908-1929	
Las Peleas	Dehesa de las Dueñas	Francisco de P. Herrera	1877-1880	
Las Segundas Torrecillas	Barranco del Cepero	Manuel Soler Flores	1900-1907	
Las Torrecillas	Barranco del Cepero	Manuel Soler Flores	1898-1910	
Leonor	Puerto del Moro	Eloy Montes Navarro	1907-1911	
Loly	Barranco del Lechoso	Faustino Caro Piñar	1906-1921	
Los Ángeles	Barranco del Lechoso	D. Trinidad Palacios	1881-1889	
Los Caprichos	Barranco de Lises	Cipriano Delfa Antequera	1899-1906	Hierro. Después **La Sorpresa**
Los Carboneros	Barranco de la Parra	Rafael Mellado Romero	1883-1892	
Los Cuatro Amigos	La Herradura	Adrián Vizcaíno	1888-1910	
Los Monaguillos	Barranco del Lechoso	D. Trinidad Palacios	1881-1889	

MINA	PARAJE	REGISTRADOR	TIEMPO	OBSERVACIONES
Los Monaguillos	Poyos del Manto	Bartolomé Soriano	1881-1893	
Los Pobres Afortunados	Cerro del Carrizo	Antonio Mnez. Cánovas	1901-1941	
Los Primos Hermanos	Toril Angosto	Francisco Lechuga Gutier.	1876-1880	
Los Remedios	Nava las Huesas	Lucas Rubio Campos	1876-1889	
Los Sacristanes	Barranco del Manto	Manuel de Martos	1880-1889	
Los Tres Amigos	Dehesa Nava las Huesas	Luis Navarro	1876-1935	Desp., **Don Gilberto**
Luisita	Dehesa de las Mestas	Agustín Arance García	1904-1943	
Madroñeros Segundo	Río Grande	Sdad. Min. Los Obreros	1929-1941	
Manolita	Dehesa de las Dueñas	Felipe López López	1909-1941	
María de Loreto	Ladero Molino de Viento	Manuel Gutiérrez Contr.	1900-1904	
María del Pilar	Calvario Viejo	Manuel Gutiérrez	1900-1904	
María del Remedio	Barranco de las Dueñas	Elías Moreno Borrás	1900-1905	
María Josefa	Pasada del Castaño	Victoriano Escobar Físcer	1881-1887	
Matatías	La Caracuesta	Rafael Villarrasa Román	1877-1889	
Mirambell	Colonia de Selladores	Ginés Mirambell Quiles	1885-1890	
Mónica	Dehesa de las Belmaras	Compañía La Cruz	1908-1930	
Monte de Cobre	Dehesa de Doña Elvira	Francisco Monteagudo	1907-1933	

MINA	PARAJE	REGISTRADOR	TIEMPO	OBSERVACIONES
Morel	Cerro del Manto	Sd. Castilla La Vieja Jaén	1906-1959	
Nuestra Señora de Guadalupe	Dehesa Cielo Abierto	Andrés Vizcaíno	1903-1907	
Ntra. Sra. de Lourdes	Barranco del Manto	Francisco Peinado	1880-1890	
Ojen	Cerro de la Herradura	Teodoro Briz Orca	1876-1889	
Paquita	Dehesa de Quinto	Manuel Siles	1877-1880	
Paquita	Los Iniestares	Antonio Padilla la Torre	1897-1924	
Para Cerrar	Los Iniestares	Cía. M. y M. Los Guindos	1953-1959	
Pepe y Concha	Barranco de las Parras	Ramón Palacios	1877-1887	
Pepito	Solana Cerro del Guindo	José Sanz Balmaseda	1880-1893	
Pepito	Dehesa de Almadenejos	Damián Bernabéu	1899-1911	
Pepito	Dehesa de las Dueñas	Felipe López	1909-1941	
Plantillas	Dehesa de los Iniestares	Salvador Rubio Huertas	1899-1924	
Purísima Concepción	Barranco de Antoñillo	Álvaro Jiménez	1867-1887	
Rafaelito	Dehesilla de los Canales	Manuel Gutiérrez	1899-1920	
Rafaelito	Las Marquesas	Luis Mármol Agudo	1920-1935	
Regato	Puntal de Río Grande	José Antonio Jáuregui	1909-1928	
Romeo	Salidas de Baños	Eduardo Carrillo Garzón	1878-1887	

MINA	PARAJE	REGISTRADOR	TIEMPO	OBSERVACIONES
Rompecabezas	Dehesilla de las Yeguas	Juan Conejero López	1880-1889	
Rumbosa de los Perales	Barranco de la Rumbosa	José Arteaga Arráez	1899-1906	
San Antonio	Dehesa de Almadenejos	Andrés Escobedo	1875-1887	
San Antonio	Dehesilla de Los Corrales	Hijos de M. A. JHeredia	1887-1890	
San Antonio	Solana del Guindo	Juan Diego Martínez	1887-1893	
San Antonio 1º	Dehesa de los Iniestares	Rafael García Mejías	1898-1903	
San Arturo	Majada de Moya	Enrique Adolfo Haselden	1876-1893	
San Amador	Nava de Pedro Ballal	Enrique Adolfo Haselden	1876-1891	
San Agustín	La Marquesa	José Galán Castaño	1897-1905	
San Agustín	Cabezadas Valderrús	Compañía La Cruz	1958-1979	Perm. Inv. 1953
San Carlos	Loma Peñón Colorado	Sdad. Los Cuatro Amigos	1889-1892	
San Cipriano	Dehesa de los Corrales	Ramón Medinilla Orozco	1870-1877	
San Claudio	Dehesilla Almadenejos	Claudio de la Puebla	1872-1877	
San Clemente	Cuesta de Míramenïña	Ros Waig Hermanos	1860-1869	
San Eleuterio	Dehesa de los Iniestares	Manuel Montero Moya	1900-1909	
San Enrique	Terr. Conde Campogiro	Enrique Alonso Restoy	1905-1911	
San Eugenio	De Lises	Enrique Adolfo Haselden	1876-1893	

MINA	PARAJE	REGISTRADOR	TIEMPO	OBSERVACIONES
San Felipe	Dehesa de Almadenejos	Felipe López López	1912-1939	
San Fernando	Barranco de Antoñillo	Rogelio García	1875-1882	
San Francisco	La Marquesa	Juan Agudo Valero	1897-1903	
San Francisco 2º	Barranco de la Yegua	Lucas Guillén	1873-1892	
San Gregorio	Barranco de Antoñillo	Nicolás Rguez. Lorente	1874-1887	
San Higinio	Las Marquesas	Diego Martínez Obispo	1953-1959	Perm. Inv. 1950
San Humberto	Dehesa los Arrebolares	Cía. Minera Las Belmaras	1922-1928	
San Jorge	Cielo Abierto	Compañía de Águilas	1907-1941	
San José	Puerto del Moro	Martín Sánchez	1867-1959	
San José	Dehesilla Almadenejos	Damián Bernabéu	1896-1959	
San José	Barranco del Manto	Bartolomé Cabrera Mart.	1881-1889	
San José	Dehesa de las Dueñas	Felipe López López	1909-1941	
San Lucas	Barranco de la Yegua	Enrique Adolfo Haselden	1872-1877	
San Lucas Evangelista	Las Dueñas	Félix Sánchez Téllez	1874-1893	Después, **Manolita**
San Luciano	Ladera Molino de Viento	José Rodríguez Nieto	1907-1909	
San Manuel	Quinto de los Cuellos	José Cubero Contreras	1900-1908	
San Manuel	Dehesa de las Dueñas	Teodoro Briz Orca	1877-1889	

MINA	PARAJE	REGISTRADOR	TIEMPO	OBSERVACIONES
San Miguel	Dehesa de los Iniestares	Miguel Ángel Cortés	1897-1905	
San Pedro	Dehesa de la Atalaya	Eugenio Belinchón	1883-1887	Mina de cobre
San Sebastián	Barranco de las Parras	Francisco García Sotés	1892-1896	
San Vicente	Dehesa de Almadenejos	Pedro Anacleto Rguez.	1911-1922	
Santa Ana	Dehesilla de Almadenejos	Andrés Chicharro	1873-1890	Después, **San José**
Santa Berta	Barranco del Manto	Francisco Peinado	1888-1893	
Santa Catalina de Vista Hermosa	Dehesa los Callejones	Francisco Conejero	1874-1887	
Santa Concepción	Dehesa Nava las Huesas	Juan Colomer Mayoral	1900-1905	
Santa Inés	Puerto del Moro	Silvestre Rodríguez	1861-1866	
Santa Isabel	Cerro de la Herradura	Manuel Rey Mosquera	1874-1887	
Santa Juana	Nava de la Encina	Compañía La Cruz	1887-1892	
Santa Lucía	Dehesa las Sepulturas	Luciano Larrañaga	1875-1888	
Santa Leonor	Dehesa de Blanquilla	Carlos Calderón	1871-1889	
Santa Leonor	Nava el Sach	Eugenio Enrique Hilaire	1876-1896	
Santa Matilde 2ª	Nava las Huesas	Miguel Galán	1892-1903	
Santa Rita	Barranco de la Parra	José Alcalde Martín	1867-1888	
Santa Rita	Cerro de la Clavija	Leopoldo Garrido Gámez	1876-1882	

MINA	PARAJE	REGISTRADOR	TIEMPO	OBSERVACIONES
Santa Teresa	Nava de la Encina	Álvaro Jiménez	1867-1887	
Santa Teresa	Solana del Casarejo	Cipriano Delfa Antequera	1898-1903	
Santiago	Loma Peñón Colorado	Gumersindo Palomo	1872-1879	
Santo Domingo	Arroyo del Guindo	Ángel Romero	1867-1887	
Santo Domingo	Nava las Huesas	Miguel Castillo Bustos	1874-1887	
Santo Domingo	La Alberquilla	Francº López Moreno	1877-1887	
Santo Tomás	Dehesa los Arrebolares	Francisco López Eleícegui	1907-1910	
Santo Tomás	Dehesa de las Dueñas	Felipe López López	1911-1933	Desp., **La Estrella**
Segunda Redención	Cerro Peñón Colorado	Andrés Mª Jurado Ginés	1897-1904	
Segundo Polígono	Dehesa de los Corrales	Compañía de Águilas	1912-1932	
Stolberg	Silla de Almadenejos	Sd. Stolberg y Westfalia	1880-1889	
Tercer Polígono	Dehesa de los Corrales	Compañía de Águilas	1912-1931	
Teresa	Dehesilla los Corrales	Esteban Martín Ruíz	1899-1903	Mina de hierro
Tiberio	Dehesa de Pousibet	Salvador Rubio Huertas	1885-1889	
Tres Amigos	Dehesa de Cielo Abierto	Cristina Amado Salazar	1878-1934	Desp.**Compensación**
Tres Hermanos	Dehesa de los Iniestares	Francisco Parra Parra	1961-1982	Perm. Inv. 1957
Trini	Dehesilla los Corrales	Agustina Muñoz	1909-1932	

MINA	PARAJE	REGISTRADOR	TIEMPO	OBSERVACIONES
Tripas de Oro	Mina del Anciano	Juan F. Conejero López	1899-1906	
Virgen de Gádor	Cerro Puerto del Moro	Manuel Lloreda López	1899-1911	
Virgen de Gracia	El Chaparro	Damián Luque	1860-1959	
Virgen de la Encina	Cerro de las Minillas	Ramón Medinilla Orozco	1870-1887	
Virgen de la Encina	El Polígono	Diego Martínez Obispo	1953-1959	Perm- Inv. 1951
Virgen de Las Virtudes	Dehesa de las Belmaras	Ramón Palacios	1876-1889	
Virgen del Pilar	Barranco la Castellana	Antonio Barranco Nieto	1889-1893	
Virgen del Socorro	Dehesa de Pousibet	Sebastián Navarro	1875-1879	
Virgen María	Puerto del Moro	D. Trinidad Palacios	1879-1889	
Virginia	Nava del Lechiguero	Luis A. González	1883-1893	
Voltaire	Dehesa de Almadenejos	Antonio Escobar Sánchez	1907-1911	Desp., **San Vicente**
Zorrilla	Cerro del Aragonés	Luciano Larrañaga	1876-1889	

MINAS DE BAÑOS DE LA ENCINA SIN DEMARCACIÓN CONFIRMADA

MINA	PARAJE	REGISTRADOR	FECHA	0BSERVACIONES
Abundancia 2ª	Dehesa del Santo Cristo	Pablo Aguilar	1877	
Amistad 7ª 2ª	Dehesilla de Almadenejos	Antonio Gilabert	1873	
Angelito	Dehesa los Arrebolares	Juan Molina Mendoza	1901	
Ascensión	Cerro Pardiñas	Manuel Alcázar Laguna	1898	
Ave María 1ª y 2ª	Puerto del Moro	Fernando Acedo	1858	
Carlota	Barranco del Friscalejo	Ramón Palacios y Lux	1877	
Carmen	Dehesa Cielo Abierto	Cía. M. y M. Los Guindos	1942	
Coto Bilbao	Dehesa los Barranquillos	Francisco López Eleícegui	1909	

MINA	PARAJE	REGISTRADOR	FECHA	0BSERVACIONES
Cristina	El Prado	Enrique Amado Salazar	1875	
Diamante	Umbría Cerro del Guindo	Antonio Climent	1856	
Dios Sea Alabado	Terrenos Conde de Gracia	Agustina Muñoz Ortiz	1913	
Don Nadie	Las Marquesas	Carlos Sicilia Toledano	1925	
El Acuerdo	Cielo Abierto	Daniel Benítez Navarro	1907	
El Águila	Dehesa de las Belmaras	Martín Sánchez de las M.	1889	
El Azúcar	Dehesa de las Dueñas	Manuel Martos	1877	
El Café	Cerro de las Juntas	Juan García Garat	1878	
El Carmen de Málaga	Mírameniña	Tomás Salas	1847	
El Colmenar	Estacar de Fco. Quesada	Ángel Delgado Pintado	1886	
El Dos de Mayo	Navalperruno	Pedro Pascual Rodriguez	1881	
El Lazo	Casería de los Mendozas	Pedro A. Higueras Rojas	1918	
El Microbio	Dehesa de Almadenejos	Juan Colomer Mayoral	1886	
El Olvido	Cerro de la Adelfilla	Lucas Guillén	1877	
El Peregrino	Arroyo de los Álamos	Francisco Peinado Jimena	1881	
El Relámpago	El Prado	Ignacio García Casares	1876	
El Vaticano	Iniestares y Peñón Color.	Mariano Robles Rodguez.	1929	
Enriqueta	Cerro del Guindo	Juan Colomer Mayoral	1896	

MINA	PARAJE	REGISTRADOR	FECHA	0BSERVACIONES
Faustinito	Dehesa los Iniestares	Faustino Caro Piñar	1899	
Favorita	Solana del Friscalejo	Alberto Cancio Uribe	1899	
Felisa	Barranco de Valderrús	Ignacio García Casares	1877	
Granados	Barranco de Lises	Bernardo Villar Martínez	1906	
Horacio	Cerro del Peñón Colorado	Faustino Caro Piñar	1898	Mina de hierro
José Luis	Peñón Colorado	Cía. M. M. Los Guindos	1941	
Juanita	Nava las Huesas	Pedro Mora Carmona	1912	
La Alhambra	Loma de las Sepulturas	Diego Palacios Pousibet	1899	
La Ametralladora	Barranco del Retamar	Ramón Merino	1876	
La Broma	Cerrillo del Castillejo	Juan Cisneros Santos	1892	
La Caída	La Adelfilla	Lucas Guillén	1876	
La Casualidad	Cerro del Mal Humo	Juan de Dios Aguayo Gª	1898	Mina de hierro
La Confianza	Las Dueñas- Almadenejos	Francisco Siles Valenzuela	1875	
La Cuña Segunda	Barranco Lechoso	José Fernández Arroyo	1896	
La Deseada	Barranco Lechoso	Sdad. Min. La Salvadora	1888	
La Emperatriz Romana	Barranco Simón	Joaquín Reche	1867	
La Fortuna	Barranco de la Castellana	Manuel Alcázar Laguna	1899	
La Inesperada	La Herradura	Manuel Alcázar Laguna	1897	

MINA	PARAJE	REGISTRADOR	FECHA	0BSERVACIONES
La Nueva Ortega	Dehesa de las Dueñas	Eduardo Sánchez Garrido	1876	
La Nueva San Lucas	Barranco de la Yegua	Herman Romer B.	1873	
La Pantera	Barranco del Manto	Juan Colomer	1880	
La Perla	Barranco de las Cañas	Antonio Climent	1856	
La Roca	El Cepero	Valentín Domingo Roca	1880	
La Sacristana	Cortijo de Salcedo	Juan Ríos Santiago	1871	
La Sorpresa	Pasada del Castaño	Agustina Muñoz Ortiz	1906	
La Triunfante	Salida de la Dehesilla	Juan Fco. Conejero López	1881	
La Ventura	Barranco de Cuchareros	Alberto Cancio Uribe	1900	
La Virgen de la Encina	El Rumbralejo	Salvador Sánchez	1871	
Las Marquesas	Dehesilla de los Corrales	Pedro A. Higueras Rojas	1920	
Lechuguitas	Casería de los Mendozas	Juan A. Soriano Esteve	1911	
Leopoldo	Dehesa Nava las Huesas	Felipe Mitelbrum	1890	
Lola	Dehesa de Cielo Abierto	Cía. M. M. Los Guindos	1942	
Lolita	Las Marquesas	Ramón Redondo Gámez	1903	
López	Puerto del Moro	Francisco López Eleícegui	1907	
Los Amigos	Puerto del Moro	Lázaro Arboledas	1854	
Los Caballos	Dehesa los Garbancillares	Ramón de Cáceres	1874	

MINA	PARAJE	REGISTRADOR	FECHA	0BSERVACIONES
Los Calderones	Navalperruno	Ángel Calderón Martínez	1880	
Los Cuatro Amigos	El Morquichuelo	Faustino Caro Piñar	1876	Mina de cobre
Los Dos Amigos	Dehesa de Calderón	Rafael Sánchez Palomo	1913	
Los Dos Hermanos	Dehesa Pascual Ibáñez	Nicolás Camacho Trenado	1919	
Manuel Calderón	El Lentisco	Gloria Ortega Navarrete	1917	
Manuela	Dehesa los Arrebolares	Francº Castaño Bernal	1877	
Mauricito	Solana del Cerro Pardiñas	Manuel Alcázar Laguna	1898	
Mi Julito	Cerro del Manto	Julio Álvarez Gómez	1925	Mina de hierro
Ntra. Sra. de La Consolación	Dehesa de la Atalaya	Salvador Sánchez López	1880	
Patrocinio	Puerto del Moro	Juan Colomer Mayoral	1907	
Pepita	Dehesa de Almadenejos	Juan Colomer Mayoral	1891	
Pepito	Dehesa de las Belmaras	Juan Bta. Lechuga López	1917	
Pepito	Pasada del Castaño	Mariano Robles Rdguez.	1926	
Pero Illán	Cuesta de los Santos	José Tafur	1899	Mina de cobre
Por Si Acaso	Dehesa Nava las Huesas	José Bernabéu López	1877	
San Alriodero	Nava las Huesas	Víctor Sabadía	1872	
San Antonio	Dehesa de Morquichuelo	Pedro Antonio Rodríguez	1862	Mina de estaño
San Blas	Umbría del Madroñal	Manuel Romera	1874	

MINA	PARAJE	REGISTRADOR	FECHA	0BSERVACIONES
San Ciriaco	Cerro de Míramenïña	Ciriaco Sidrach Carmona	1864	
San Crispín El Bueno	Barranco de Antoñillo	Elías Moreno Borra	1897	
San Cristóbal	Laderas Molino de Viento	Alejo Pérez Rumí	1917	
San Damián	Dehesa de Almadenejos	Damián Bernabéu Fdez.	1899	
San Enrique	Dehesa de las Dueñas	Leopoldo Garrido Gámez	1876	
San Ignacio	Dehesa de Calderón	Pascual Cruz Haro	1911	
San Joaquín	Dehesilla de los Corrales	Joaquín Ruano Villena	1887	
San Leopoldo	Dehesa de la Atalaya	Felipe Mitelbrum Maeso	1877	
San Lorenzo	Barranco de Balbueno	Felipe MItelbrum Maeso	1877	
San Nicolás	Cerro de la Quijada	Nicolás Ramírez García	1883	
San Pedro	Dehesa del Morquichuelo	Pedro Antonio Rodríguez	1862	Mina de estaño
San Timoteo	Dehesa del Morquichuelo	Timoteo Gregorio	1874	Mina de estaño
Santa Águeda	Valderrús	Daniel Luque	1857	
Santa Ana	Cerro de San Martín	Agustina Muñoz	1913	
Santa Isabel	Dehesa de Cielo Abierto	Julián Pérez Muñoz	1870	
Santa Isabel	Barranco de los Álamos	Adrián Vizcaíno	1881	
Santa María	Dehesa de las Dueñas	Pedro Anacleto Rodríguez	1911	
Segundo Juan Pedrillo	Loma de la Casa	Marcelino Moral Franco	1901	

MINA	PARAJE	REGISTRADOR	FECHA	0BSERVACIONES
Soñar Despierto	Dehesa de los Iniestares	Ramón Cruzado de Lara	1876	
Trafalgar	Salida de Baños	Eduardo Carrillo Garzón	1878	
Ximena	Cuesta de los Santos	José López Funes	1900	
Zerrato	El Rubial	José Zafra Funes	1900	

REGISTROS MINEROS DE BAÑOS DE LA ENCINA DE LOS QUE ÚNICAMENTE SE DISPONE DE UNA CITA O REFERENCIA

MINA	PARAJE	REGISTRADOR	FECHA	OBSERVACIONES
Abundancia	Cerro de Almadenejos	Clemente Escobar	1857	
Adelaida	El Morquichuelo	Juan Myrte	1882	
Adelita	Cerrillo del Plomo	Andrés Camargo	1844	
Amistad 3ª	Dehesa de Valderrús	Francisco Castaño Bernal	1872	
Andresito	Solana del Lechiguero	Antonio López Marín	1896	
Aníbal	El Centenillo	Camilo Tapia y L. Romera	1852	
Annibal	Dehesilla de Almadenejos	Andrés Chicharro	1875	
Antonio José	Dehesa del Morquichuelo	Antonio José Romero	1864	
Arroyo Yegüero	Huerta del Gato	Cía. M. Béticomanchega	1929	

MINA	PARAJE	REGISTRADOR	FECHA	OBSERVACIONES
Asunción	Umbría de las Cañas	Juan Mena	1845	
Atila 3ª	Cielo Abierto	Gumersindo Palomo	1875	
Avilés	La Llamada	Cristina Amado	1879	
Bejota	Dehesa de Cielo Abierto	Daniel Benítez Navarro	1918	
Buenaventura	Dehesa de los Iniestares	José Parra Ciudad Real	1881	
Caminar con Tiempo	Cerro del Guindo	Andrés Camargo	1843	
Cerco de Oro	Mina del Anciano	Domingo Real Sarrión	1900	Mina de cobre
Chile	Dehesa del Cascajoso	Manuel de Martos	1847	
Continua. a La Oriental	Chortales de las Salas	Colhbert B. y Morisson	1883	
De María	Calvario Viejo	Enrique Adolfo Haselden	1877	
Diana	Barranco de las Cañas	José Garriga Espinosa	1843	
Disoluta	Loma Puerto del Moro	Francisco Antonio Álvarez	1855	
Don Pelayo	Asiento de Pelayo	Gumersindo Palomo	1877	
El Automóvil	Navalagallina	Francº Martínez Martín	1925	
El Baldío	Salas de Galiarda	Cía. M. Béticomanchega	1923	
El Cabrero	Hoya de Piedra Cetrera	Antonio Guzmán Arment.	1881	
El Café	Nava las Huesas	Ildefonso Valencia	1877	
El Carmen	De la Osilla	Francisco Ruiz	1845	

MINA	PARAJE	REGISTRADOR	FECHA	OBSERVACIONES
El Contrato	Cerro de Pedregalejos	Pedro Álvarez Cañuelo	1845	Mina de cobre
El Convenio	Piedra Letrera	Pedro Álvarez y compañía	1845	Mina de cobre
El Convenio	Míramеniña	Lucas Guillén	1875	
El Encierro	Río de la Campana	José Godino	1877	
El Gato Negro	Salida de la Dehesilla	Ramón Medinila	1872	
El Obispo	Dehesa de los Iniestares	Cía. Minera Las Belmaras	1943	
El Prado	Del Prado	Manuel Martínez	1843	
El Probable	Cerrillo del Plomo	Rodrigo Alaminos	1844	
El Rocío	Dehesa de Juan Blanquilla	Francisco Martínez Marín	1920	
El Ruiseñor	Cerro de las Minillas	Gregorio Gámez González	1911	
El Tresillo	Del Prado	Pedro de la Torre	1845	Mina de cobre y plomo
Esperanza	Falda de Pedregalejos	Francisco Muñoz Díaz	1843	Mina de cobre
Evaristo	Dehesa de Eva	Hipólito Asensio Martínez	1902	
Felicidad	Cielo Abierto	Luis de Romera	1853	
Galeno	Huelgas de Aguayo	Pedro Álvarez Cañuelo	1843	Mina de cobre
García	Solana del Lechiguero	Manuel Alcázar Laguna	1899	
Ignacio y Juanito	Salas de Galiarda	Franc. Giménez Callejón	1907	Mina de cobre
Isidora	El Centenillo	Vidal Cubero Aroche	1862	

MINA	PARAJE	REGISTRADOR	FECHA	OBSERVACIONES
Itálica	Dehesa de los Corrales	Estéfano Tesio Costamag.	1874	
Jesús del Llano	Dehesa Cristo del Llano	Pablo Aguilar	1872	
Juanita	Barranco de los Álamos	Enrique Muñoz Cobo	1881	
Juno	Barranco de las Cañas	Francisco Alcaraz	1843	
La Amistad	Huerta del Sach	Pedro Álvarez	1845	Mina de cobre
La Azulada	Las Dueñas	Juan José Cerrillo	1847	
La Caridad	Cerro de las Juntas	José Mª Ochano	1847	
La Celeridad	Cerro de Caramba	José Mª Palacios	1847	
La Compañera	Barranco de las Dueñas	José Figuerola	1873	
La Concordia	El Madroñal	Juan José Cerrillo	1847	
La Confusión	Huelgas de Aguayo	José Mª Carvajal	1843	
La Consecuencia	Valderrús	Juan José Cerrillo	1847	
La Constancia	Dehesa Cuesta del Gatillo	Mateo Pérez García	1911	
La Conveniencia	Huelgas de Aguayo	Pedro Álvarez Cañuelo	1843	Mina de cobre
La Corona	Nava las Huesas	Mateo García	1843	
La Despreciada	La Herradura	Antonio Moscoso	1877	
La Despreciada	Barranco de los Álamos	Adrián Vizcaíno	1878	
La Encarnación	Barranco Lechoso	José Fdez. Arroyo Pozuelo	1899	

MINA	PARAJE	REGISTRADOR	FECHA	OBSERVACIONES
La Esperanza	Cerro del Guindo	Gabriel Mº de Escamilla	1843	
La Estrella	Dehesa de los Vallejones	Fernando Maroto Calleja	1877	
La Fortuna	Huelgas de Aguayo	Antonio Bellón	1843	Mina de cobre
La Fortuna	Dehesa Nava las Huesas	Andrés López Marín	1901	
La Gracia	Solana del Lechiguero	Manuel Alcázar Laguna	1899	
La Humbrosa	Chortales de las Salas	Walter Francisco Poole	1881	
La Ignorante	Solana del Guindo	Luis A. González Romero	1881	
La Imposible	El Quinto	Teodoro Briz Orca	1876	
La Imprevisada	Huelga de los Bodoques	Sociedad Sierra Morena	1843	
La Incógnita	Barranco de las Cañas	Juan Gil	1855	
La Ingeniera	Huelgas de Aguayo	Manuel Cascales	1844	Mina de cobre
La Ingeniosa	Las Dueñas	Francisco Cerrillo	1847	
La Inglesa	Dehesa de Cielo Abierto	Eugenio Haselden	1889	
La Inglesa 2ª	Dehesa de Cielo Abierto	Eugenio K. Haselden	1889	
La Jara	Almadenejos	Rodrigo Alaminos	1842	
La Lealtad 2ª	Cerro Llorente	Gabriel Rguez. González	1843	
La Liberal	Huelgas de Aguayo	Miguel de la Vega	1843	Mina de cobre
La Libertad	Huelgas de Aguayo	Diego Antonio Soriano	1843	Mina de cobre

MINA	PARAJE	REGISTRADOR	FECHA	OBSERVACIONES
La Luisita	Mírameniña	Juan González Machuca	1888	
La Maravilla	Cielo Abierto	Martín Sánchez Mesas	1872	
La Melindrosa	Huelgas de Aguayo	Pedro Álvarez Cañuelo	1843	Mina de cobre
La Nueva	Mírameniña	Compañía La Cruz	1888	
La Nueva Aguilucho	Cuerda del Toro	Herman Romer B.	1873	
La Nueva Azucena	Dehesa de las Dueñas	Bernardo Pousivet	1876	
La Nueva Buitre	Umbría Cerro Lorente	Herman Romer B.	1873	
La Nueva California	Las Marquesas	Enrique Davis	1871	
La Nueva Corza	Cielo Abierto	Herman Romer B.	1873	
La Nueva Gavilán	Huerta del Centenillo	Herman Romer B.	1873	
La Nueva Perdiz	Cielo Abierto	Herman Romer B.	1873	
La Nueva Redoma	Cielo Abierto	Herman Romer B.	1873	
La Nueva San Mateo	Cuesta Barranco del Pilar	Herman Romer B.	1873	
La Pascua	Dehesa de Cielo Abierto	Luciano Larrañaga	1881	
La Perla	Huelga de los Bodoques	Francisco Maroto	1844	
La Precaución	Falda de Pedregalejos	Manuel Cascales	1845	
La Preciosa	Huelgas de Aguayo	Pedro de Cárdenas	1843	Mina de cobre
La Pretendida	Huelgas de Aguayo	Pedro Álvarez Cañuelo	1843	Mina de cobre

MINA	PARAJE	REGISTRADOR	FECHA	OBSERVACIONES
La Prevención	Pedregalejos	José Godino	1843	
La Previsión	Cerro del Guindo	Pedro Garrido	1843	
La Productiva	Almadenejos	Pascual Herráiz	1843	
La Quinina	Laderos Cerro San Pedro	Ildefonso Valencia	1877	
La Realidad	Dehesa del Morquichuelo	Pedro Antonio Rodríguez	1862	
La Reforma	De la Osilla	Agustín Uribe	1843	
La Regalada	Cerro de Míramеniña	Juan Casas	1843	
La Rescatada	Nava las Huesas	Fernando Sánchez	1844	
La Reserva	Huelgas de Aguayo	Matías Silva	1845	Mina de cobre
La Riqueza	Barranco de los Álamos	Adrián Vizcaíno	1879	
La Sociedad	Valderrús	Juan José Cerrillo	1847	
La Suerte	Huelgas de Aguayo	Pedro Álvarez	1845	Mina de cobre
La Tara	Almadenejos	Antonio Alaminos	1844	
La Virgen de Gracia	Puerto del Moro	D. Trinidad Palacios	1880	
La Virtud	Peñón Bermejo	Manuel Díaz	1855	
Las Angustias	Solana del Guindo	Román de Oriol y Vidal	1892	
Las Delicias	Cruz del Madroñal	Santiago Palacios	1842	
Las Perdidas	Barranco las Cañas	Francº de Paula Herrera	1860	

MINA	PARAJE	REGISTRADOR	FECHA	OBSERVACIONES
Ley y Justicia	Dehesa de las Dueñas	Pedro Físcer Huete	1877	
Los Castellanos	La Higueruela	Miguel Fernández Molina	1871	
Los Cazadores	La Osilla	Antonio Romero	1847	
Los Dos Amigos	Dehesa de Almadenejos	Manuel Colomer	1890	
Los Tres	Dehesilla de las Yeguas	Bartolomé Padilla Durillo	1861	
Madre Mía	Llanos de Rentero	Francisco Rentero	1919	
Manuela	Dehesa de Almadenejos	Manuel Sanz Martínez	1876	
María	Nava las Huesas	Miguel Castillejos Bustos	1877	
María de las Angustias	La Ladera	Rodrigo Medinilla	1918	
María de los Remedios	Las Marquesas	Manuel Quesada Galera	1902	
María del Carmen	Dehesa de la Atalaya	José Tafur y Funes	1902	
María Salomé	Dehesa de la Gamonosa	Mariano Ulloa y Frías	1877	
Martín	Dehesa de los Iniestares	Faustino Caro Piñar	1905	
Mi Capricho	Las Marquesas	Antonio Ruiz Ruiz	1871	
Minerva	Umbría de las Cañas	Camilo de Tapia	1843	
Minerva	Nava las Huesas	Eduardo Espeleta	1844	
Ntra. Sra. de Los Dolores	Cielo Abierto	Cornelio Oller	1861	
Ntra. Sra. Los Dolores	Cerro Puerto del Moro	Francisco López Eleícegui	1910	

MINA	PARAJE	REGISTRADOR	FECHA	OBSERVACIONES
Pelayo	La Osilla	Santiago Pelayo	1847	
Pierret	Río Grande	Mariano Robles Rodguez.	1929	
Por si Sale	Solana de la Adelfilla	Lucas Guillén	1877	
Pozo Rico	Barranco de Aguas Sucias	Antonio Climent y Cano	1855	
Precaución	Cerro del Guindo	Antonio Barroso	1843	
Puede Ser	Cerro del Guindo	Manuel Díaz	1843	
Riqueza	Dehesa de Garbancillares	Walter Francisco Poole	1872	
Salomé	Dehesa de Almadenejos	Manuel de Martos	1877	
San Andrés	Dehesa de Almadenejos	Bartolomé de Luque	1843	
San Andrés	Cerro de Míramenina	Antonio Martínez	1843	
San Antonio	El Mesto	Antonio Gutiérrez Contr.	1901	
San Camilo	Dehesa de la Atalaya	Ricardo González Marq.	1918	
San Carlos	Barranco de las Dueñas	Antonio Leiva	1847	
San Cornelio 2º	Dehesa de las Dueñas	Lorenzo Oller Caparrós	1874	
San Diego	Cerro del Friscalejo	Ildefonso Garrido	1902	
San Enrique	Míramenina	José Godino Carmona	1875	
San Francisco	Nava las Huesas	José Noguer	1843	
San Francisco	Solana de las Lechugas	Salvador Álvarez Escalant	1898	

MINA	PARAJE	REGISTRADOR	FECHA	OBSERVACIONES
San Gabriel	Almadenejos	Mateo García	1842	
San Gerónimo	Peñón Colorado	Antonio Gilabert	1871	
San Ildefonso	Barranco de las Dueñas	Ildefonso Cañadas	1875	
San José	Huelgas de Valdelloso	Víctor Sabadía	1872	
San José	Loma de Salsipuedes	Pablo Aguilar	1872	
San José	Cerro de las Minillas	Ramón Redondo Gámez	1906	
San Juan	Poyos del Manto	Manuel Giménez Glez.	1852	
San Juan Evangelista	Míramenina	Mateo García	1842	
San Lorenzo	Cerro del Manto	Lorenzo Lara	1861	
San Luciano	Cerro de las Minillas	Gregorio Gómez Glez.	1910	
San Manuel	Dehesa de Almadenejos	Manuel Alcázar Laguna	1906	
San Mateo	Barranco del Pilar	Enrique Adolfo Haselden	1872	
San Miguel de Vista Alegre	Cerro de las Minillas	Rodrigo Medinilla Orozco	1874	
San Nicolás	Cerro de las Juntas	Nicolás Rodríguez	1875	
San Pedro	Pasada del Castaño	Sdad. La Poderosa	1896	
San Rafael	Cerro del Guindo	Rodrigo Alaminos	1843	
San Ramón	Dehesa Atalaya	Ramón Merino y Delfa	1877	
San Roque	Salida de la Dehesilla	Francisco Peinado Jimena	1881	

MINA	PARAJE	REGISTRADOR	FECHA	OBSERVACIONES
San Tomás	Barranco de Valderrús	Antonio Ortega	1867	
Santa Bárbara	Dehesilla de los Corrales	Manuel Cano Polidano	1867	
Santa Cecilia	Cerro del Guindo	Antonio Alaminos	1843	
Santa Isabel	Los Camarones	José Correas	1881	
Santa Julia	Cielo Abierto	Luis Huelín	1873	
Santa Julita	Cerrón de Baños	Diego Gómez	1855	
Santa Leocadia	Nava las Huesas	Bernardo José Jaén	1842	
Santa Rosalía	Almadenejos	Juan Luis de Moya	1842	
Segunda Amistad	Barranco de Valderrús	Sdad. Min. La Constante	1876	
Segunda Dos Amigos	Cerro del Carrizo	Rafael Sánchez Palomo	1913	
Si Será Algo	Cerro del Guindo	Esteban Santali	1843	
Sobresaliente	Cerro del Guindo	Juan Mena	1843	
Soledad	Matacabras	José Vargas	1857	
Solimán	Huelgas de Aguayo	Silvestre Rodríguez	1843	Mina de cobre
Sta. Catalina 2ª, 3ª y 4ª	Míramеniña	Ramón de Toro	1842	
Tercera Hermosa Emperatriz	Huerta del Gato	Cía. M. Béticomanchega	1929	
Tercera Monteponi	Dehesa Nava Las Huesas	Cía. Minera Las Belmaras	1958	Perm. Inv. 1950
Umbría del Carrizo	Nava de los Perros	Francisco Martínez Arcos	1881	

MINA	PARAJE	REGISTRADOR	FECHA	OBSERVACIONES
Un Capricho	Mírameniña	José Martínez Torregrosa	1887	
Virgen de Araceli 2ª	Mírameniña	Lucas Guillén	1873	
Virgen de La Encina	Cuesta de los Santos	Antonio Conejero Roque	1875	
Virgen de los Dolores	Cerro de Mírameniña	Damián Luque	1855	

SANTA ELENA

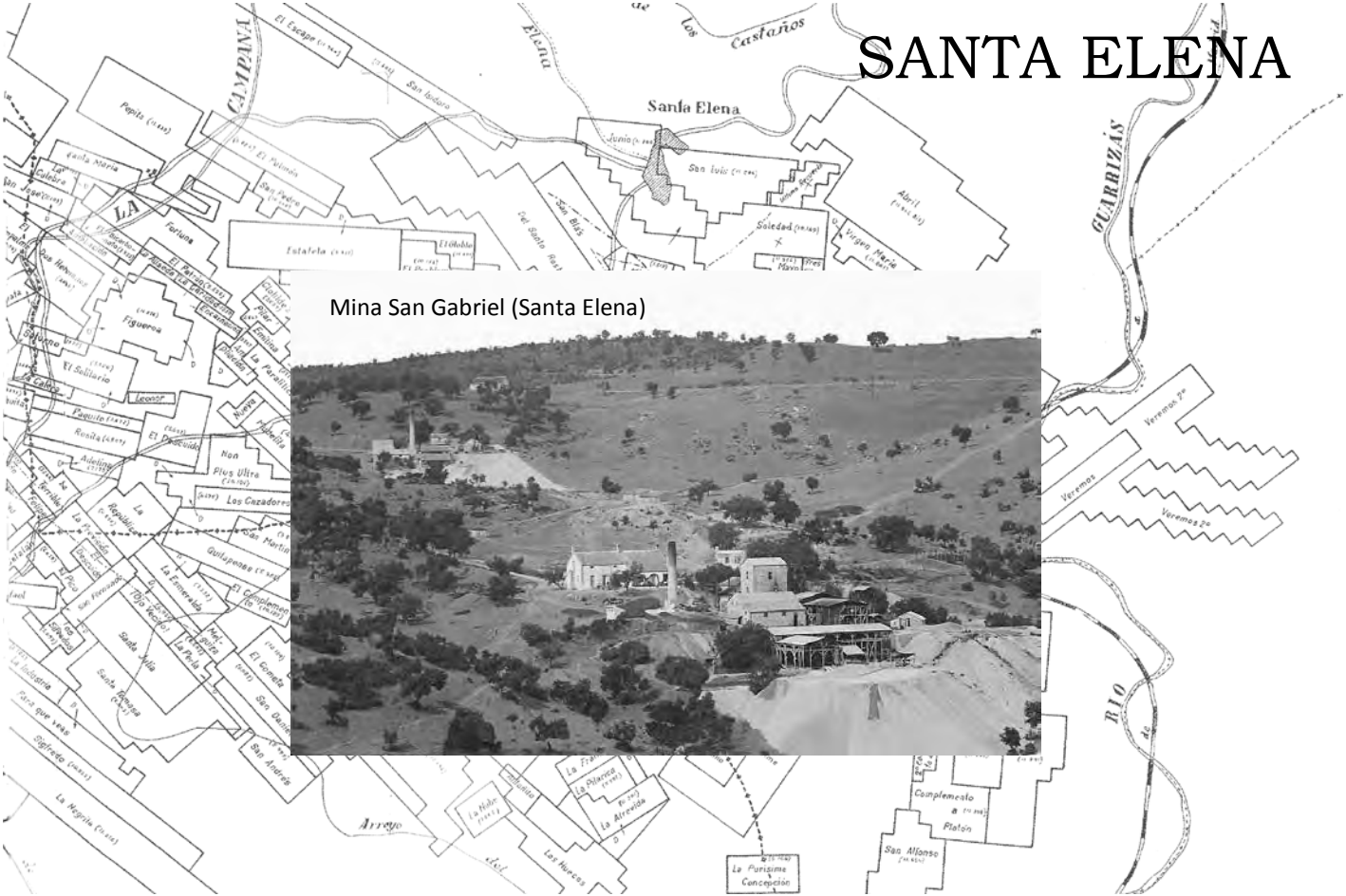
Santa Elena
Los Castaños
Elena
CAMPANA
LA
GUARRIZAS
RIO
Arroyo
Pepita
Estafeta
Figueroa
El Solitario
Leonor
Paquita
Adelina
Non Plus Ultra
Los Cazadores
Guilapenas
Santa Julia
Santa Tomasa
El Cometa
San Andrés
La Negrita
Sigfredo
Las Huecas
La Purísima Concepción
San Alfonso
Complemento a Platón
Veremos
Veremos 2º
Abril
Soledad
Virgen María
Junio
San Luis
San Isidoro
El Escape
Fortuna
Estafeta
Mina San Gabriel (Santa Elena)

MINAS QUE SE SITUARON EN SANTA ELENA DESDE MEDIADOS DEL SIGLO XIX

Francisco Gutiérrez Guzmán

MINA	PARAJE	REGISTRADOR	FECHA	OBSERVACIONES
COTO ROSITA				
Rosa	Erillas del Rubio	José Salmerón Amat	1893-1896	Después, **Rosita**
Rosita	Erillas del Rubio	José Salmerón Amat	1897-1911	
Paquito	Cuesta del Castellón	José Salmerón Amat	1897-1911	
Paquita	Faldas Cerro Capuchino	José Salmerón Amat	1897-1911	

MINA	PARAJE	REGISTRADOR	FECHA	OBSERVACIONES
Leonor	Barranco del Melocotón	José Salmerón Amat	1898-1911	Antes, **Pilar**
El Descuido	Venta Nueva	José Salmerón Amat	1899-1911	Mina de hierro
El Solitario	Ladero de la Solana	José Salmerón Amat	1899-1911	Mina de hierro
EL BICARBONATO				
El Bicarbonato	Fuente de La Aliseda	José Salmerón Amat	1899-1930	
Ampl. a El Bicarbonato	La Aliseda	José Salmerón Amat	1899-1930	
LA ENCARNACIÓN				
La Encarnación	Huelga del Tomizo	Antonio González Patón	1908-1925	
Ampliación a La Encarnación	Huelga del Tomizo	Antonio González Patón	1909-1925	
LAS MINILLAS				
Caridad	Cerro de las Minillas	Gabriel Pillet	1870-1922	También, **Las Minillas**
La Aliseda	Cerro de las Minillas	Gabriel Pillet	1871-1922	
Emilita	Cerro de las Minillas	José Pillet	1871-1922	
Pilar	Llano de las Minillas	José Pillet y Blanc	1897-1922	
Santa Clotilde 2ª	Llano de las Minillas	José Pillet y Blanc	1899-1922	

MINA	PARAJE	REGISTRADOR	FECHA	OBSERVACIONES
SAN GABRIEL				
San Gabriel	Dehesa de Galvarín	Gabriel Pillet	1864-1931	
Santa Susana	Loma de las Norias	Toribio de Miguel	1869-1931	
La Franca	Dehesa de Galvarín	Torcuato Aparicio	1870-1931	
El Aumento	Dehesa de Galvarín	Real Cía. Asturiana Minas	1885-1931	
La Paz	Dehesa de Galvarín	Real Cía. Asturiana Minas	1885-1931	
La Paralítica	Dehesa de Galvarín	Real Cía. Asturiana MInas	1886-1931	
Santa Cruz	Dehesa de Galvarín	Real Cía. Asturiana Minas	1887-1931	
Mudelita	Dehesa de Galvarín	Real Cía. Asturiana Minas	1894-1931	
Ampliación	Cañada de las Norias	Real Cía. Asturiana Minas	1897-1931	
Aída	Dehesa de Galvarín	Real Cía. Asturiana Minas	1900-1931	
San Armengol	Dehesa de Galvarín	Real Cía. Asturiana Minas	1903-1931	
Ampliac. a La Paralítica	Las Minillas	Real Cía. Asturiana Minas	1906-1931	
El Porvenir	Dehesa de Galvarín	José Martínez Torregrosa	1908-1931	
Asturiana	Llano de las Minillas	Real Cía. Asturiana Minas	1920-1931	
SANTA ANA				
Santa Ana	Cañada de Chorente	Torcuato Aparicio	1869-1926	

MINA	PARAJE	REGISTRADOR	FECHA	OBSERVACIONES
Por si Acaso	Rascavieja	José Martínez Torregrosa	1875-1926	
El Engaño	Lomas de Galvarín	Antonio Escobar Sánchez	1906-1926	
Ya Veremos	Rascavieja	Juan Jorquera	1911-1926	
SANTA BÁRBARA				
Santa Bárbara	Barranco de los Caños	Sd. Castilla la Vieja y Jaén	1907-1912	
Ampliación a Santa Bárbara	Iglesia Vieja	Sd. Castilla la Vieja y Jaén	1910-1912	
SANTA CATALINA				
Santa Catalina	Cañada de Bazarcas	Mariano Robles Rodguez.	1908-1959	
Ampl. a Santa Catalina	El Membrillejo	Mariano Robles Rodguez.	1914-1959	
SOLEDAD				
Soledad	Llanos de la Josefa	José Mª Sevillano Gzlez.	1907-1928	
Último Recuerdo	Llanos de la Josefa	Sd. Castilla la Vieja y Jaén	1913-1928	
San Luis	Llanos de la Josefa	Daniel Benítez Navarro	1914-1928	
OTRAS MINAS				
Abril	Terr. de Dimas Pérez	José Tartiere y Lenegre	1918-1930	
África	Las Minillas	José Cos	1904-1911	

MINA	PARAJE	REGISTRADOR	FECHA	OBSERVACIONES
Amistad 4ª, 2ª	Barr. Arroyo de Galvarín	Francisco Castaño Bernal	1873-1883	
Amistad 5ª, 2ª	Barr. Arroyo de Galvarín	Francisco Castaño Bernal	1873-1883	
Ampliac. a El Castaño	Huerta de los Castaños	José Failde Muñoz	1942-1959	
Ampliac. a El Pulmón	La Aliseda	José Salmerón Amat	1906-1915	
Ampliación a Rosita	Barranco del Melocotón	Jesús Villamil Ron	1941-1959	
Ampl. a Sebastianito	Arnegil	Mariano Sevillano Sotom.	1957-1968	Perm. Inv. 1952
Ampliación a Voluntad	Piedras Pardas	José Luis Oriol Urigüen	1924-1928	Desp., **Mina Agosto**
Andaluza	Dehesa de Galvarín	Real Cía. Asturiana Minas	1885-1896	
Antoñita	Barranco del Tío Jorge	Mariano Robles Rodguez.	1906-1922	
Antoñito	Arnegil	Antonio González Patón	1910-1929	Desp. **Seg. Antoñito**
Asiática	Galvarín	Real Cía. Asturiana Minas	1885-1896	
Buen Vecino	La Aliseda	Pedro Salmerón Amat	1918-1923	
Buena Suerte	Barranco de Juan José	Julián Coello y Roma	1917-1941	
Carmencita	Dehesa del Quejigo	Salustiano Ruiz de la Peña	1925-1959	
Carmencita	Barranco del Molino	José Bernal Pérez	1929-1934	
Colón	Venta Nueva	Juan Colomer Mayoral	1871-1876	
Complemento a Para mis Nietos	Dehesa del Quejigo	Sebastián Izquierdo Martínez	1931-1935	
Cuatro de Julio	Dehesa las Tinajuelas	Pablo Bazabilbao	1881-1889	

MINA	PARAJE	REGISTRADOR	FECHA	OBSERVACIONES
De los Dos Amigos	El Tamaral	Juan Sánchez Lirola	1881-1887	
Del Santo Rostro	Estrecho de Benito	Luis de Oriol y Urigüen	1924-1931	
Diana	Suerte Manuel Calderón	Francisco Maroto	1855-1876	
Diana	Huertos de Santa Elena	Antonio Escobar Sánchez	1907-1922	
Dos Hermanos	Venta Quemada	José Salmerón Amat	1901-1916	
Dudas y El Encuentro	Arnegil	Andrés Sarmiento	1870-1891	
El Amparo	Iglesia Vieja	Andrés Wertermayer Ken.	1874-1889	
El Arreglo	El Tamaral	Pedro de Mesa	1890-1899	
El Brillante	Umbría Fuente Lamiro	Teodoro Bris Orca	1877-1882	
El Carnaval	Cañada de Miranda	José Salmerón Amat	1910-1916	
El Cascabel	Fuente Noche	Federico Almagro	1875-1879	
El Castañar	Malaventura	José Pillet Blanc	1877-1882	
El Castaño	Huerta de los Castaños	José Failde Muñoz	1940-1959	
El Cinco de Noviembre	Barranco las Palomas	José Salmerón Amat	1906-1916	
El Complemento	Llano de Venta Nueva	José Salmerón Amat	1899-1915	
El Condado	El Melocotón	José Salmerón Amat	1901-1915	
El Desengaño	Barranco del Molino	Aquilino González	1888-1897	Después, **Carmencita**
El Disloque	Barranco de la Cuna	Bernabé Ruiz Ruiz	1900-1912	

MINA	PARAJE	REGISTRADOR	FECHA	OBSERVACIONES
El Distrito	Cerro de la Simona	José Salmerón Amat	1906-1916	
El Encargo	Arroyo de Galvarín	Herminio Morales	1897-1907	
El Escape	La Aliseda	Pedro Salmerón Amat	1918-1923	
El Figurín	Cabeza de Sto. Domingo	José Acosta y Velasco	1877-1889	
El Fuego	Collado de los Jardines	José Pillet Blanc	1877-1889	
El Gato	Galvarín	Sdad. Stolberg y Westfalia	1885-1894	
El Globo	Dehesa Aniceto Soriano	José Pillet Blanc	1876-1893	
El Globo	Barranco del Lobo	Mariano Robles Rodguez.	1909-1928	
El León	Cerro del Madroño	Sdad. Stolberg y Westfalia	1878-1909	
El Leoncito	Galvarín	Sdad. Stolberg y Westfalia	1883-1905	
El Loro	Cerro del Madroño	Diego Pérez Sosa	1876-1889?	
El Madroñal	Cerro del Madroño	Carlos Lickefet	1876-1929	
El Melocotón	Castellón	Esteban Espinosa	1866-1882	
El Mono	Nava del Milano	Diego Pérez Sosa	1875-1889	
El Niño	Paraje Sin Nombre	Ricardo Garnier	1885-1888	
El Patrón	Cerro de las Minillas	Pedro Salmerón Amat	1905-1928	
El Piloto	Cerro de las Minillas	Pedro Salmerón Amat	1904-1915	
El Pinete	Cabeza de Sto. Domingo	José Acosta Velasco	1877-1889	

MINA	PARAJE	REGISTRADOR	FECHA	OBSERVACIONES
El Problema	Barranco del Lobo	Daniel Benítez Navarro	1907-1936	
El Pulmón	La Aliseda	José Salmerón Amat	1899-1930	
El Radium	Majada de las Vacas	José Salmerón Amat	1908-1916	
El Rectángulo	Los Zahurdones	Sdad. Stolberg y Westfalia	1876-1893	
El Recurso	Dehesa de Galvarín	Lucas Guillén	1867-1897	Después, **El Encargo**
El Remache	Arnegil	José Mª Sevillano	1902-1941	
El Resto	Dehesa de Galvarín	Sdad. Stolberg y Westfalia	1908-1935	
El Rey Aníbal	Tierr. José Barrionuevo	Manuel Vela Fernández	1925-1929	
El Socavón	Iglesia Vieja y otros	Cía. M. M. Los Guindos	1936-1959	
El Turrón	Venta Nueva Las Navas	José Salmerón Amat	1868-1871	
El Zoco	Cerro de Olivares	José Salmerón Amat	1910-1916	
Elena 2ª	Barranco del Tío Jorge	Mariano Robles Rguez.	1898-1910	
Encarnación	Llano de las Minillas	José Pillet Blanc	1897-1935	
Estebita	Arroyo del Rey	Mariano Robles Rodguez.	1941-1959	
Figueroa	Llanos de Venta Nueva	José Figueroa y Zubiaur	1915-1928	
Fortuna	Las Minillas	Alejandro Doña Gómez	1911-1929	
Gabrielito	Huerta del Gordo	José Pillet y Blanc	1900-1906	Desp. **Santa Cecilia**
Galvarín	Dehesa de Galvarín	Real Cía. Asturiana Minas	1892-1896	

MINA	PARAJE	REGISTRADOR	FECHA	OBSERVACIONES
Herculano	Cañada del Melocotón	Leopoldo Garrido Gámez	1875-1882	
Ignacio	Piedras Pardas	Luis de Oriol y Urigüen	1924-1927	
Israela	Cañada del Peñón	Manuel Garrido Mateos	1898-1905	
José Luis	Los Zahurdones	José Luis Oriol y Urigüen	1925-1932	
José María	Los Zahurdones	Antonio Espinosa Pedras	1924-1928	
Josefina	Al Este de la ciudad	Mariano Robles Rodguez.	1944-1961	
Julia	Cerro Mogón	Luis Martínez Torregrosa	1875-1887	
Junio	Tierras de Dimas Pérez	José Tartiere y Lenegre	1918-1930	
Júpiter	Vta. Nueva de Las Navas	Miguel Pérez Lozano	1956-1971	
La Adición	El Tamaral	Franº Calvente Pereira	1881-1887	
La Antorcha	El Tamaral	Francisco Herades	1867-1887	
La Añadida	Barrco. Piedras Blancas	Real Cía. Asturiana Minas	1887-1895	
La Ascensión	Dehesa de Navamilano	Bernabé Ruiz Ruiz	1901-1910	
La Ascensión	Cañada Ancha	Esteban Alonso Saiz	1925-1929	
La Belga	Las Quiñoneras	Real Cía. Asturiana Minas	1880-1895	
La Buñolera	Barranco del Lobo	José Robles Rodríguez	1909-1927	
La Casualidad	Huerto Colorado	Juan Scherof	1871-1893	
La Casualidad	Arnegil	Antonio José Pérez	1898-1929	

MINA	PARAJE	REGISTRADOR	FECHA	OBSERVACIONES
La Chispa	Cabeza Santo Domingo	José Acosta Velasco	1877-1889	
La Cisterna 2ª	Estrecho de Benito	José Salmerón Amat	1899-1922	Mina de hierro
La Colonia	Cerro de la Viña	José Salmerón Amat	1907-1916	
La Confianza	Cerro Castellón	Luciano Larrañaga	1874-1880	
La Cuesta	Nava del Milano	Sdad. Stolberg y Westfalia	1877-1893	
La Culebra	Venta Quesada	José Antonio Jáuregui	1909-1940	
La Esmeralda	Arnegil	Antonio González Patón	1897-1928	Desp. **Seg. Esmeralda**
La Estación	Cerro de la Iglesia Vieja	Gabriel Pillet	1865-1869	
La Estafeta	Rascavieja	José Salmerón Amat	1899-1931	Mina de hierro
La Fortuna	El Tamaral	Mateo de Cózar Castro	1870-1887	
La Fortuna 2ª	Solana del Tío García	Sdad. Stolberg y Westfalia	1889-1894	
La Guerrera	Solana del Tío García	Juan Viciana Cañizares	1899-1905	
La Hidrofobia	El Tamaral	Enrique Adolfo Haselden	1877-1883	
La Humanitaria	Cerro del Tío Plaza	Raimundo Velasco	1870-1887	
La Iglesia	Solana Cerro Madroño	Juan Teruel Godoy	1871-1889?	
La Independencia	Llano de la Josefa	Manuel Garrido Mateos	1896-1807	
La Jitana	Dehesa del Tamaral	Martín Garrido Catena	1900-1906	
La Lealtad	Arroyo de Galvarín	Cándido Peña García	1877-1885	

MINA	PARAJE	REGISTRADOR	FECHA	OBSERVACIONES
La Linda	Barranco de Cobo	José Pillet Blanc	1876-1889	
La Multa	Estrecho de Benito	José Acosta y Velasco	1881-1897	Desp., **La Cisterna 2ª**
La Nueva Montaña	Mala Ventura	José Pillet Blanc	1877-1889	
La Observación	El Rosalejo	José María de Martos	1868-1872	
La Ocasión	Mesa del Rey	Wenceslao Navarrete	1899-1905	
La Oportuna	Fuente Herrumbrosa	Juan Pedro Sánchez	1876-1889	
La Oportuna	Arnegil	José Mª Sevillano Glez.	1899-1939	
La Perseverancia	Arnegil	Jorge Rafael Ardoix	1875-1883	
La Piña	Cañada del Piñón	José Acosta y Velasco	1877-1889	
La Previsión	Piedras Blancas	José Salmerón Amat	1903-1930	
La Primera	Iglesia Vieja	Juan Fernández Bueno	1943-1959	
La Retreta	Arroyo de la Cueva del cuarto del Santo	Andrés María Jurado Ginés	1913-1921	
La Rica	Erillas del Rubio	José Jiménez	1871-1879	
La Rica Sevillana	Suerte del Sordo	Miguel Bernáldez	1872-1889	
La Tórtola	El Tamaral	Enrique Adolfo Haselden	1879-1889	
La Unión	Cortijo del Salado	Francº Moreno Navarro	1874-1882	
La Unión de tres Amigos	Suerte de Benito	Juan Pedro Sánchez	1872-1889	

MINA	PARAJE	REGISTRADOR	FECHA	OBSERVACIONES
La Verdad	Huerta del Gordo	Pedro Salmerón Amat	1906-1909	
La Zíngara	Dehesa de las Yeguas	Vicente González Soto	1953-1968	Perm. Inv. 1950
Las Doce Segunda	Nava del Milano	Sdad. Stolberg y Westfalia	1889-1928	
Las Parrizas	Barranco del Molino	Dimas Pérez	1893-1898	
Linares	Barranco los Castaños	Eloy Martínez Pillet	1922-1928	
Lola	Cañada del Peñón	Jesús Reja Núñez	1917-1959	
Los Cuatro Amigos	Arroyo del Melocotón	Mariano Robles Rguez.	1936-1964	
Los Mangurrinos	Suerte de la Tejera	José Braojos	1875-1879	
Los Ministros	Galvarín	Gumersindo Palomo	1870-1896	
Los Ochenta	Castellón	Sdad. Min. La Constancia	1876-1882	
Los Tres	Cerro de Nava Milano	Leopoldo Garrido Gámez	1875-1889	Después, **Las Doce**
Los Tres Hermanos	Dehesa del Tamaral	Benito Munté Bartoméu	1955-1961	Baritina. P. Inv. 1953
Mala Ventura	Sitio María Castillo	José Pillet Blanc	1877-1889	
Mari Justa	Cerrada del Tío Esteban	Manuel Muela Sánchez	1955-1957	Perm. Inv. 1953
María Pía	Dehesa del Quejigo	Hijos Manuel A. Heredia	1877-1959	
Marianito	El Tamaral	José María Sevillano	1887-1899	Después, **Resucitada**
Marte	Barranco de la Paloma	Rafael Posadas	1954-1957	Perm. Inv. 1950
Mayoral y Bienvenida	Arroyo del Castillo	Pedro López de la Torre	1907-1913	

MINA	PARAJE	REGISTRADOR	FECHA	OBSERVACIONES
Mercedes	Iglesia Vieja	Miguel Sánchez-Contador	1917-1930	
Mi Paquita 2ª	Llanos de la Tejera	Manuel Garrido Mateos	1900-1906	Mina de hierro
Mina de Justo	Era del Rey	Alfonso de Torres Garrido	1871-1889?	
Miranda	Cerro de Miranda	José Salmerón Amat	1909-1916	
Morena	Galvarín	Real Cía. Asturiana Minas	1890-1895	
Mudela	Galvarín	Pedro Martínez	1874-1887	
No la Vio	Arroyo de Galvarín	Herminio Morales	1898-1929	
Non Plus Ultra	Cerro Mogón	Compañía de Águilas	1907-1931	
Notre Dame de Lourdes	Suerte de Andrés Jurado	Ricardo Garnier Fernández	1884-1888	
Otra Más	Dehesa del Quejigo	Cía. M. M. Los Guindos	1936-1984	
Para mis Nietos	Dehesa del Quejigo	Sebastián Izquierdo Mart.	1931-1959	
Pedrito	Cerro de la Viña	Pedro Salmerón Amat	1917-1923	
Pepita	La Aliseda	Pedro Salmerón Amat	1917-1932	
Pompeya	Cañada del Melocotón	Leopoldo Garrido Gámez	1875-1882	
Rafaela	Dehesa del Tamaral	Sdad. Minera de Levante	1918-1925	
Ramona	Mesa del Rey	Wenceslao Navarrete	1899-1911	
Rámper	Erillas del Rubio	Víctor Felgueroso Cifuent.	1953-1957	Perm. Inv. 1946
Redención	Estrecho de Benito	Dimas Pérez Villoslada	1894-1905	

MINA	PARAJE	REGISTRADOR	FECHA	OBSERVACIONES
Rodero	Collado del Madroño	Juan Teruel Godoy	1871-1928	
Samaniego	Loma Cerro Madroño	Juan Teruel Godoy	1871-1928	
San Amador	Cañada del Peñón	Enrique Adolfo Haselden	1873-1891	
San Antonio	Barranco del Tío Jorge	Juan Pedro Sánchez	1875-1883	
San Bartolomé	Hueco del Arnegil	Bartolomé Muñoz Marín	1870-1898	
San Blas	Puertas de Santa Elena	Vicente Cabrera Morales	1922-1931	
San Casimiro	Cerro del Rey	Julián Coello y Roma	1917-1931	
San Cayetano	Arnegil	Cayetano Rafael Ardoiz	1872-1897	
San Emilio	Arroyo del Charcón	Manuel Alcázar Laguna	1899-1905	
San Esteban	Arroyo y Mesa del Rey	Mariano Robles Rodguez.	1935-1959?	
San Eugenio	Huertas del Gordo	José Alcaide Campos	1900-1906	Después, **La Verdad**
San Francisco	El Tamaral	Francº Gutiérrez Sánchez	1889-1905	
San Francisco	Rosadilla de Magaña	José Pillet Blanc	1898-1906	
San Gabriel	Charco Lechal	Luca Rubio Campos	1876-1887	
San Gonzalo	Arroyo Zahurdones	Dª Gonzala Cuello Roma	1916-1931	
San Joaquín	Estrecho de Benito	Diego Pérez Losa	1875-1897	Desp. **La Cisterna 2ª**
San José	Fuente Herrumbrosa	José Tartiere Lenegre	1916-1959?	
San José	Venta Nueva	José Salmerón Alonso	1869-1887	

MINA	PARAJE	REGISTRADOR	FECHA	OBSERVACIONES
San José	Suerte de Serafín	Diego Pérez Sosa	1875-1883	
San José	Mesa del Rey	José A. Granados Berber	1880-1888	
San José 2º	Cerro Venta Quemada	José Salmerón Amat	1898-1935	
San Juan	Barranco de la Estación	Mariano Robles Rguez.	1936-1959	
San Juan	Salto del Fraile	Vicente González Nieto	1956-1959	Perm. Inv. 1952
San Juan y San José	Dehesa del Tamaral	Alfonso Jorquera Sánchez	1916-1929	
San Leocadio	Cañada del Peñón	Enrique Adolfo Haselden	1867-1888	
San Mariano	Ruedos de Sta. Elena	Mariano Robles Rguez.	1936-1940	
San Martín	El Tamaral	José Mª Sevillano Gzález.	1889-1893	
San Martín	Faldas Cerro Magán	Martín Rdguez. Noguera	1906-1930	
San Pedro	Cortijo del Calderero	Juan Pedro Sánchez	1874-1905	
San Pedro	Nava del Milano	Juan Rentero Padilla	1870-1883	
San Sebastián	Tierr. Francisco Pérez	José Pillet Blanc	1877-1893	
Santa Amalia	Barranco de la Moneda	José Pérez Sánchez	1956-1968	Perm. Inv. 1952
Santa Casilda	Llano de la Tejera	Juan Pedro Sánchez	1872-1883	Después **Segunda Santa Casilda**
Santa Elena	Galvarín	Pedro Martos	1868-1874	Después, **Mudela**
Santa Elena	Era del Rey	Luis Madrazo	1875-1897	
Santa Emilia	Arnegil	Martín Noguera	1867-1889	

MINA	PARAJE	REGISTRADOR	FECHA	OBSERVACIONES
Santa Isabel	Solana del Tío García	Francisco Pérez Sánchez	1870-1888	
Santa Rosa	Dehesa de Galvarín	José Salmerón Amat	1872-1882	
Santa Teresa	Fuente Herrumbrosa	Luis Madrazo	1874-1959?	
Santiago	Barranco del Lobo	Daniel Benítez Navarro	1907-1936	
Santo Toribio	Los Zahurdones	Cayetano Rafael Ardoix	1872-1903	
Sebastianito	Arnegil	Mariano Sev. Sotomayor	1952-1968	Perm. Inv. 1949
Segunda Belga	Las Quiñoneras	Real Cía. Asturiana Minas	1890-1894	
Segunda Esmeralda	Arnegil	Cía. Minera Las Belmaras	1929-1978	
Segunda Sta. Casilda	Llano de las Tejeras	Felipe Martínez López	1901-1959	
Septiembre	Arroyo de Zahurdones	Hijos de José Tartiere	1940-1959	
Sinapismo	Dehesa de Galvarín	José Martínez Torregrosa	1880-1929	
Suplemento	Piedras Blancas	Real Cía. Asturiana Minas	1889-1895	
Teresa 2ª	Cerro del Torcaz	Salvador Rubio	1897-1934	
Teruel	Arnegil	Juan Teruel Godoy	1871-1889	
Tres Anillos	Cerro Martín Rodríguez	Enrique Adolfo Haselden	1889-1897	
Tres Filones	Cerro de la Tía Querola	Ramón Redondo Gámez	1910-1934	
Varios Amigos	Las Charcas	José Salmerón Amat	1874-1882	
Villa de Madrid	Prado de Quirós	Diego Pérez Sosa	1875-1889	

MINA	PARAJE	REGISTRADOR	FECHA	OBSERVACIONES
Virgen de la Cabeza	Cañada del Fraile	Pedro José Clap	1881-1889	
Virgen del Mar	Fuente Herrumbrosa	Andrés de Moya	1867-1887	Desp., **La Oportuna**
Virgen del Monte	Barranco del Tío Jorge	Pedro Sánchez	1874-1877	
Virgen María	Solana del Tío García	Dª Gonzala Coello Roma	1916-1930	
Visita	Dehesa del Tamaral	Sdad. Minera de Levante	1918-1925	
Voluntad	Piedras Pardas	Antonio Espinosa Peña	1924-1927	Desp., **Mina Agosto**

MINAS DE SANTA ELENA SIN DEMARCACIÓN CONFIRMADA

MINA	PARAJE	REGISTRADOR	FECHA	OBSERVACIONES
Africana	Galvarín	Real Cía. Asturiana de Minas	1900	
Amistad 4ª	Arroyo de Galvarín	Francisco Castaño Bernal	1872	
Amistad 5ª	Arroyo de Galvarín	Francisco Castaño Bernal	1872	
Ampliac. a Coto Norte	Los Zahurdones	Domingo Colino Álvarez	1912	
Andrinópolis	Arnegil	Luis Urrutia Martínez	1913	
Buena Montaña	La Matea	Félix Claunient	1871	
Carmelita	Umbría de Galvarín	Bartolomé Munuera	1861	

MINA	PARAJE	REGISTRADOR	FECHA	OBSERVACIONES
Coto Norte	Los Zahurdones	Domingo Colino Álvarez	1912	
Don Federico	Huertas de Santa Elena	Eric Mackay Heriot	1913	
El Estorbo	Huerta de la Tía Querola	Sdad. Castilla La Vieja y Jaén	1910	
El Tapón	Prados de Jurado	José Acosta Velasco	1877	
El Telégrafo	Charco Lechal	Lucas Rubio Campos	1875	
Frank Minnie	Cerro del Tío Jurado	Eric Mackay Heriot	1913	
García Sánchez	Las Tejeras	Nicolás García Sánchez	1911	
Jaime	Arnegil	Juan Álvarez Jurado	1914	
La Casualidad	Venta de la Mejora	Ciriaco Toledano Morillo	1891	
La Democracia	Huerta de la Tía Querola	Antonio González Patón	1898	
La Guerrera	Arnegil	Gabriel de Lara Esmit	1854	
La Perdiz	Barranco de Galvarín	José María Ochano	1860	
La Primavera	Miranda del Rey	Esteban Salmerón López	1906	
La Tórtola	Cañada de Bazarcas	Santiago Ferrer	1870	
La Unión	Los Llanos	Diego Campos Morales	1877	
Las Cañadas	Cañadas de Miranda	Manuel Alcázar Laguna	1912	
Lorito	Arnegil	Francisco Maroto	1855	
Los Cazadores	Arroyo del Barranco	Emilio Severino Avi	1899	Mina de hierro

MINA	PARAJE	REGISTRADOR	FECHA	OBSERVACIONES
María	Tierras de Dimas Pérez	Juan Jara Moreno	1913	
Mayo	Huerta de la Tía Querola	José Tartiere Lenegre	1918	
Mina Agosto	Cortijo de Gálvez	José Tartiere Lenegre	1927	
Mirandeña	Cerro Miranda	Rafael Arias Garrido	1891	
Reocín	Fuente Herrumbrosa	Real Cía. Asturiana de Minas	1887	
San Antonio	Fuente Herrumbrosa	Santiago Torregrosa	1864	
San Gregorio	Martín Amigo	Pedro Bellón Mendoza	1881	
San Luis	El Tamaral	Luis Palomino	1858	
Santa Isabel	Cerro de Vena Quemada	Miguel Bernáldez	1872	
Santa Rosa	Cerro de las Baterías	Francisco Arauz López	1919	
Seg. Amp. a Sta. Bárbara	Terrenos de Dimas Pérez	Sdad. Castilla la Vieja y Jaén	1910	
Seg. Amp. a Sta. Catalina	Las Torrecillas	Cía. Min. Béticomanchega	1942	
Segundo Antoñito	Arnegil	Cía. Minera Las Belmaras	1929	
Segundo Bernardo	Huerta de la Meca	Eric Mackay Heriot	1913	

REGISTROS MINEROS DE SANTA ELENA DE LOS QUE ÚNICAMENTE SE DISPONE DE UNA CITA O REFERENCIA

MINA	PARAJE	REGISTRADOR	FECHA	OBSERVACIONES
Amistad 7ª	Arroyo del Charcón	Francisco Castaño Bernal	1872	
Ampliación	Almanaques	Real Cía. Asturiana de Minas	1896	
Aníbal	Solana de los Rehundidos	Francisco Robles García	1929	
Antoñito	El Tamaral	Francisco Gutiérrez Sánchez	1902	
Arnao	Barranco Lechal	Real Cía. Asturiana de Minas	1887	
Auby	Cerro del Tío Plaza	Real Cía. Asturiana de Minas	1887	
Aurora	Fuente de las Parras	José Balboa Olmo	1893	Mina de antimonio

MINA	PARAJE	REGISTRADOR	FECHA	OBSERVACIONES
Berta	El Tamaral	José Martínez	1887	
Calonge	Era del Rey	Antonio Sánchez	1855	
Capuchinos	El Tamaral	Real Cía. Asturiana de Minas	1877	
Desamparados	Cortijo del Palomar	Pascual Gómez	1843	
Dolores Gerónima	Galvarín	José López Sánchez	1868	
El Califa que no Muere	Solana de Piedras Blancas	Sdad. Santa Rosa	1877	
El Cuco	Los Llanos	Diego Pérez Sosa	1875	
El Nitrógeno	La Aliseda	José Salmerón Amat	1890	
El Refugio	Cerro del Alcornoque	Manuel Lara	1843	
El Tigre	Galvarín	Gumersindo Palomo	1877	
El Timo del Sardinero	Huerta de Oliva	José Mª Marcos González	1900	
El Trasnoche	Venta Nueva	Real Cía. Asturiana de Minas	1887	
El Tremedal	Dehesa Blas de Mesa	Tomás Sanz Gil	1888	
Felicidad 2ª y 3ª	Peña Parda	Juan González y compañeros	1848	
Francisca	La Aliseda	José Salmerón Amat	1880	
Jornalero	Fuente Herrumbrosa	Luis Muñoz	1861	
Julia	Erillas del Rubio	José Salmerón Amat	1890	
Julita y Esteban	Arroyo y Mesa del Rey	Mariano Robles Rodríguez	1931	

MINA	PARAJE	REGISTRADOR	FECHA	OBSERVACIONES
La Aldeana	Tierras de Isidoro Yacobi	Blas de Marcas	1843	
La Beatriz	Arnegil	Juan José González	1887	
La Caída	De Magaña	León Merino	1843	
La Coalición	Galvarín	Abelardo Cisneros Sánchez	1886	
La Concepción	Las Posadillas	Manuel Miguel y compañero	1844	
La Diosa Venus	Solana de Navas Bajas	Manuel López	1843	Mina de antimonio
La Encina	Umbría de Galvarín	Pedro García	1847	
La Esperanza	Cerrillo del Pedregal	Juan de Ortega	1843	
La Estrella	Estrecho de Benito	Pedro Salmerón Amat	1913	
La Felicidad	Peña Parda	Juan González y compañeros	1844	Mina de cobre
La Fortuna	Era del Rey	Manuel López	1843	Mina de cobre
La Fortuna	Solana del Tío García	Sdad. Stolberg y Westfalia	1888	
La Fragata	Barranco de Galvarín	Santiago Ferrer	1875	
La Graja	Peña Parda	Santiago Mangol	1843	
La Impensada	Tierras de Martín Casas	Martín Noguera	1844	
La Incógnita	Lomilla de la Solana	Julián López	1867	
La Libertad	Los Prados	Enrique Adolfo Haselden	1868	
La Ligera	Fuente Herrumbrosa	Francisco Cuteo	1843	

MINA	PARAJE	REGISTRADOR	FECHA	OBSERVACIONES
La Llave	Arnegil	Antonio Amat Ferrete	1929	
La Oriental	Cerro de Venta Quemada	Juan José Cerrillo	1843	
La Paloma	Galvarín	José María Ochano	1860	
La Pantera	Cerro del Torcaz	Sdad. Stolberg y Westfalia	1878	
La Requejada	El Tamaral	Real Cía. Asturiana de Minas	1887	
La Servitaña Magañeja	Cerro del Moro	Josefa Dabado	1860	
La Trucha	Llanos de Francisco Pérez	Miguel Morales Calzada	1893	
La Veloz	Fuente Herrumbrosa	Camilo de Tapia	1843	
La Violeta	Cerro del Alcornoque	Gabriel Ruiz Tauste	1843	
Laura	Arnegil	Francisco de Barbará	1861	
Lieja	El Tamaral	Real Cìa. Asturiana de Minas	1887	
Los Dos Hermanos	Cerro Torcal	Luis Urrutia Martínez	1912	
Luis Fernando	Los Zahurdones	José Luis de Oriol y Urigüen	1924	
Maclovia y Federico	Arnegil	Juan José González	1868	
Magdalena Cuatro Pies	Olla de los Corrales	Blas Polo y compañeros	1847	Mina de cobre
María de Castillo	Los Navazos	Esteban Lozano	1889	
Mariquita	Barranco del Tío Jorge	Abelardo Cisneros	1890	
Mauricia y Casualidad	Fuente de los Arrayanes	Juan Moya Pascual	1876	

MINA	PARAJE	REGISTRADOR	FECHA	OBSERVACIONES
Mojaremos Una Sopa	Dehesa de las Correderas	Sebastián Izquierdo Martínez	1931	
Morena	Barranco de la Cueva	Juan Pedro Guzmán Robles	1867	
No, Panchito	Dehesa del Quejigo	Sebastián Izquierdo Martínez	1932	
Orestes	Cerro de las Minillas	Agustín Jaén	1843	
Paco	Mesa del Rey	Mariano Robles Rodríguez	1941	
Paula	Cerro de las Minillas	Rafael Moreno Castellón	1900	
Pepita	Chorrillo del Obispo	Ramón de Castro Morales	1884	
Pilades	Cerro de las Minillas	José Garriga Espinosa	1843	
Pilar	Barranco del Melocotón	Francisco Escobar y Fiscer	1897	
Plus Ultra	Estrecho de Benito	José Luis de Oriol y Urigüen	1926	
Rentería	Cerro Magón	Real Cía. Asturiana de Minas	1887	
Resucitada	El Tamaral	Compañía de Águilas	1905	
Revisión	Piedras Blancas	José Salmerón Amat	1899	Mina de hierro
Roma	Barranco de Madroñeros	Francisco Robles García	1930	
San Antonio	Cerro de Peñas Pardas	José Bernabéu	1856	
San Antonio	El Tamaral	Pedro Bellón Mendoza	1881	
San Blas	Mala Ventura	Blas de Marcos	1843	
San Felipe Neri	Dehesa de Magaña	Carlos Calvo García	1926	

MINA	PARAJE	REGISTRADOR	FECHA	OBSERVACIONES
San José	Barranco del Carrizo	José Moral y compañero	1843	Mina de cobre
San José	Cerro de la Loma del Toro	Francisco Arauz López	1920	
San José	Dehesa del Quejigo	Salustiano Ruiz de la Peña	1926	
San José 2º, 3º y 4º	Fuente Herrumbrosa	León Merino	1843	
San Juan	Tierras de Andrés Jurado	Javier Trebilcote	1847	
San Juan de la Cruz	Cerro Lorite	Manuel Sánchez López	1847	
San Miguel	Cerrillo del Pedregal	León Merino	1843	
San Narciso	El Tamaral	Real Cía. Asturiana de Minas	1887	
San Narciso	Cerro Madroño	Real Cía. Asturiana de Minas	1894	
San Pedro	Cerro de las Canteras	Vicente Francés	1856	
Santa Ana	Rascavieja	Juan Gómez García	1875	
Santa Cecilia	Huerta del Gordo	Pedro Salmerón Amat	1906	
Santa Elena	Arnegil	Nicolás Tobaruela	1843	
Santo Tomás	Suerte de Francisco Mill	Antonio Sánchez	1855	
Santo Toribio	Peña Parda	Francisco Alcaide	1844	Mina de cobre
Santo Toribio	Arroyo Mesa del Rey	Toribio Martínez Collado	1936	
Scott	Solana del Tío García	Eric Mackay Heriot	1913	
Segundo San Juan	Dehesa de la Barbuda	Sdad. M. y M. de Peñarroya	1919	

MINA	PARAJE	REGISTRADOR	FECHA	OBSERVACIONES
Sta. Teresa de Ávila	Los Zahurdones	José Luis de Oriol y Urigüen	1921	
Sto. Cristo de Bacares	Huerta del Gordo	José Salmerón Amat	1907	
Topete	Prados de Andrés Jurado	Enrique Adolfo Haselden	1868	
Unión y Fuerza	Arroyo del Charcón	Juan Teruel Godoy	1870	

CATÁLOGO MINERO

RESUMEN GENERAL DEL DISTRITO LINARES-LA CAROLINA

TÉRMINO MUNICIPAL	CONCESIONES MINERAS	SIN DEMARCACIÓN CONFIRMADA	CON UNA SOLA CITA
Linares	738	99	510
Bailén	57	15	40
Guarromán	150	36	64
Carboneros	135	35	75
Vilches	247	88	188
La Carolina	520	113	239
Baños de la Encina	371	102	193
Santa Elena	265	39	101
TOTALES	2.483	527	1.410

Se terminó de imprimir este libro el día once de abril del año del Señor de dos mil once, festividad de los Santos Estanislao, Antipas, Felipe, Domnión, Eustorgio, Isaac, Barsanufio y Walerico, cuando se cumple el 145 aniversario de la demarcación de la mina Los Gregorios, de Linares, el 141 de la mina El Consuelo, de Baños, y el 38 de la promulgación de la encíclica Pacem in terris del papa Juan XXIII.

LAUS DEO.

LINARES
MARIQUILLA
COTO SANTA MARGARITA
COTO LA LUZ
A R R A Y A N E S
COMPAÑIA MINERA
Grupo COBO
"COMPAÑIA ESPAÑOLA DE MINAS"
San Juan
San Francisco
Lord Derby
Lord Salisbury
El Complemento
El Medio
El Palacio
El Principio
El Fin
La Perla
S. Apolo
La Libertad
Los Adelfos
S. Ernesto
S. Alejandro
Sta Francisca
Caridad
El Estero
Roberto
Conchita
S. Miguel
Sn Ildefonso
El Terrible
Sn Antonio
Isabel
D. Diego
La República
La Buena Fé
S. Amalia
Sn Lorenzo
Laguna
Ferrocarril
N.V